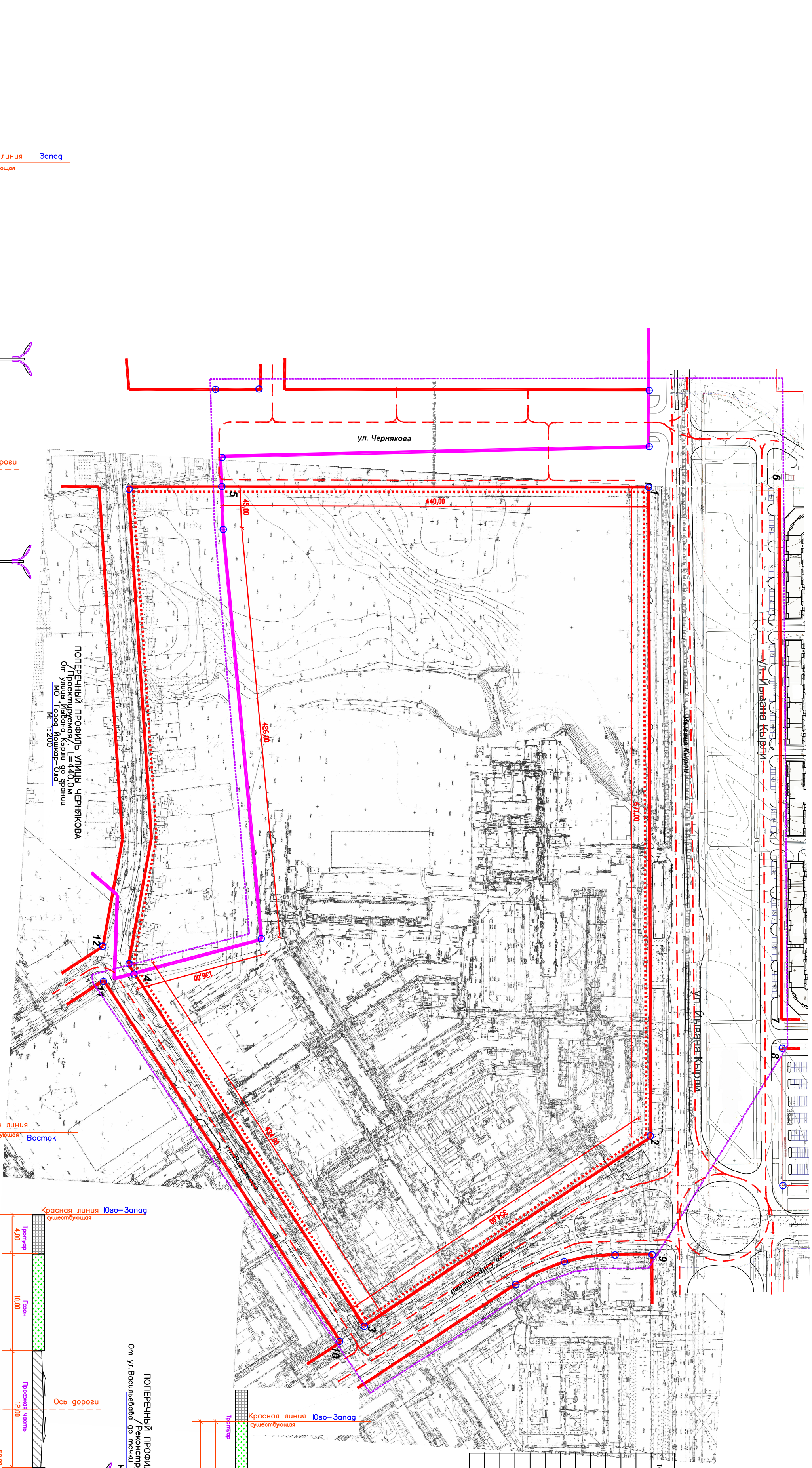
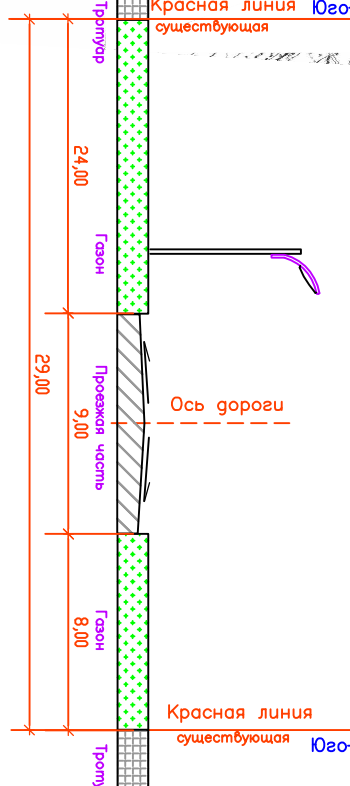


КООРДИНАТЫ ПОВОРОТНЫХ ТОЧЕК
КРАСНЫХ ЛИНИЙ

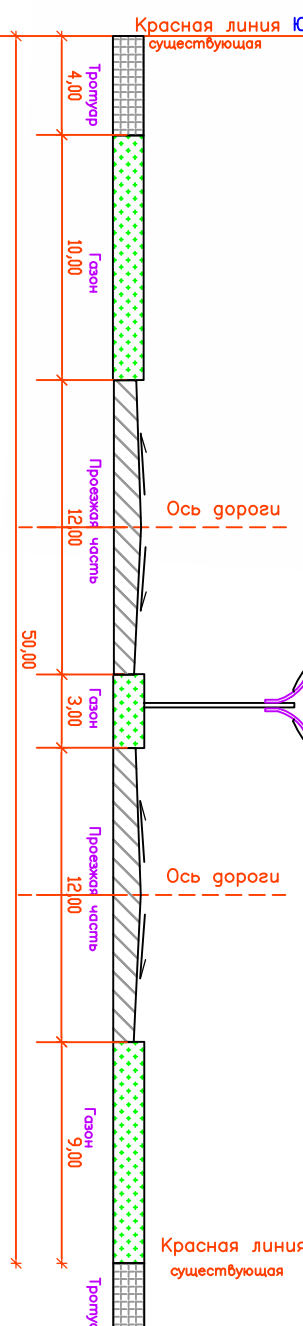
№ точки	X	Y
1	X 1266623,80	Y 365144,96
2	X 1267291,55	Y 365192,40
3	X 1267505,13	Y 364911,53
4	X 1267159,58	Y 364888,06
5	X 1266653,28	Y 364705,91
6	X 1266616,13	Y 365279,80
7	X 1267161,80	Y 365318,60
8	X 1267191,70	Y 365320,70
9	X 1267411,95	Y 365201,63
10	X 1267523,92	Y 364888,06
11	X 1267168,85	Y 364619,16
12	X 1267133,74	Y 364619,16



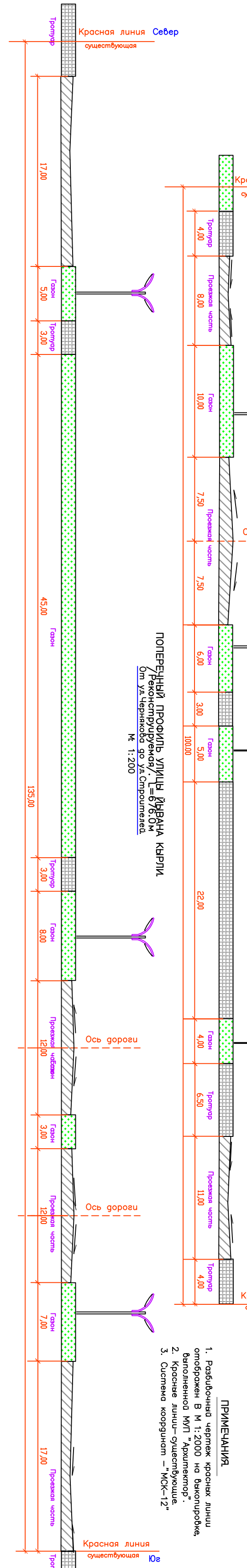
ПОПЕРЕЧНЫЙ ПРОФИЛЬ УЛИЦЫ ВАСИЛЬЕВА
Существующая, L=445,00м
От ул.Ильи Крестная до ул.Строительная
М 1:200



ПОПЕРЕЧНЫЙ ПРОФИЛЬ УЛИЦЫ СТРОИТЕЛЯ
Реконструируемая, L=155,00м
От ул.Васильевская до точки поворота на ул.Ивана Кирпи
М 1:200



ПОПЕРЕЧНЫЙ ПРОФИЛЬ УЛИЦЫ ИВАНА КИРПИ
Реконструируемая, L=676,0м
От ул.Черныкова до ул.Строительная
М 1:200



- ПРИМЕЧАНИЯ**
1. Разработан чертеж красных линий отображен в М 1:2000 на выколотке.
 2. Красные линии – существующие.
 3. Система координат – ИСК-12

- УСЛОВНЫЕ ОБОЗНАЧЕНИЯ**
- Границы планируемой территории.
 - Красные линии – существующие.
 - Линии регулировочные застройки поворотной точки и номер поворотной точки
 - Линия регулирующая проезжей части.
 - Граница Медвежьего района.

Проект планировки и проект межевания территории, определенными черными линиями, выделены территории, подлежащие изъятию в пользу города Ижевска		Заказчик ООО "Гранд"	
Проект планировки территории		Составитель Листова РИ 1 3	
Основная часть		000 АСТ - АИСТ	
Имя, фамилия, имя отчество, должность, подпись, печать, дата		Имя, фамилия, имя отчество, должность, подпись, печать, дата	
Директор		Исполнитель	