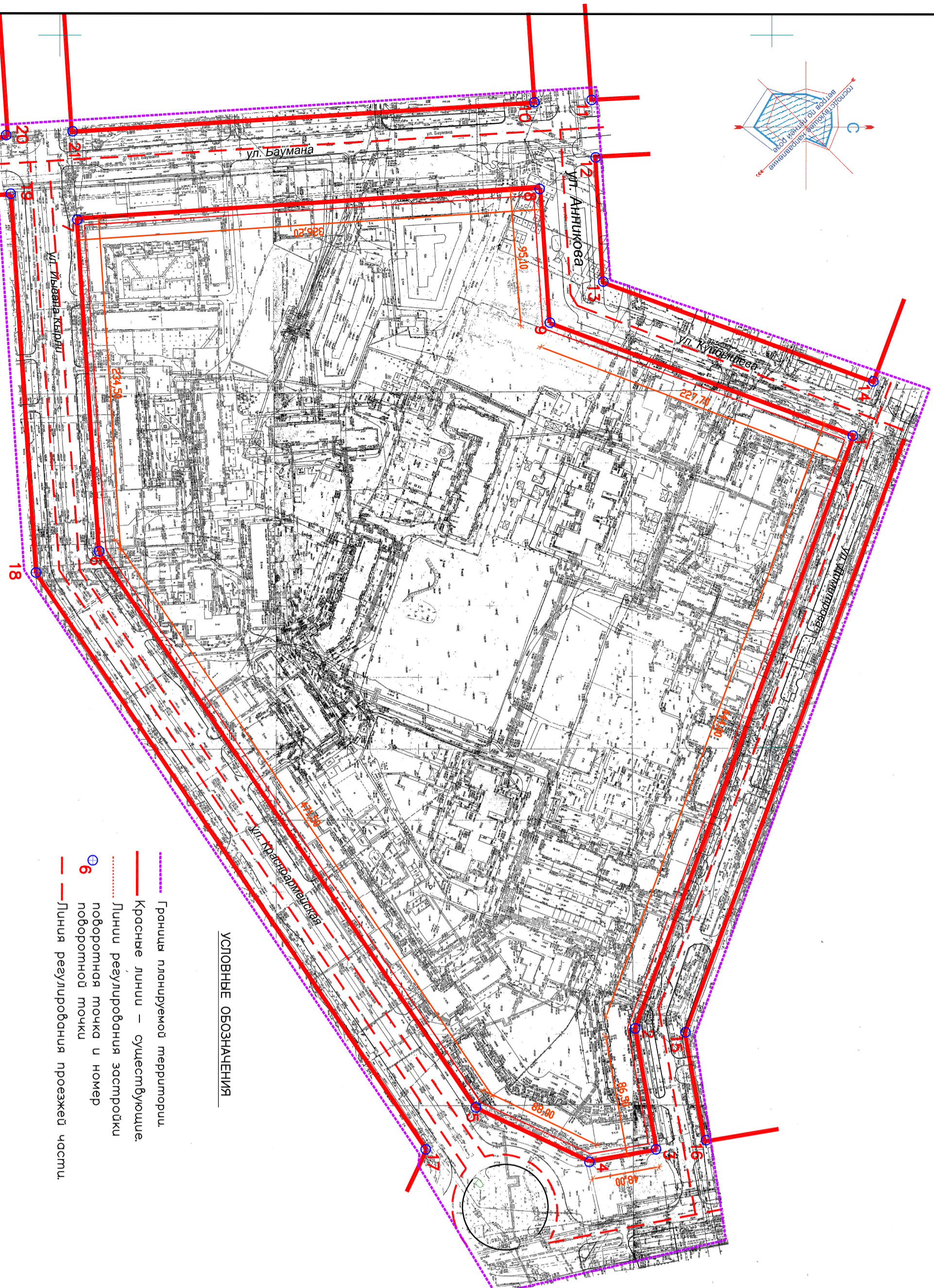
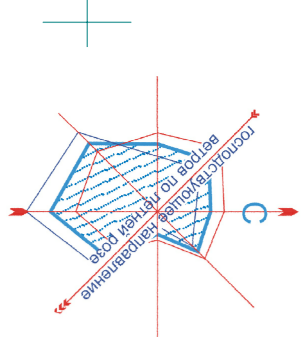


КООРДИНАТЫ ПОВОРОТНЫХ ТОЧЕК
КРАСНЫХ ЛИНИЙ

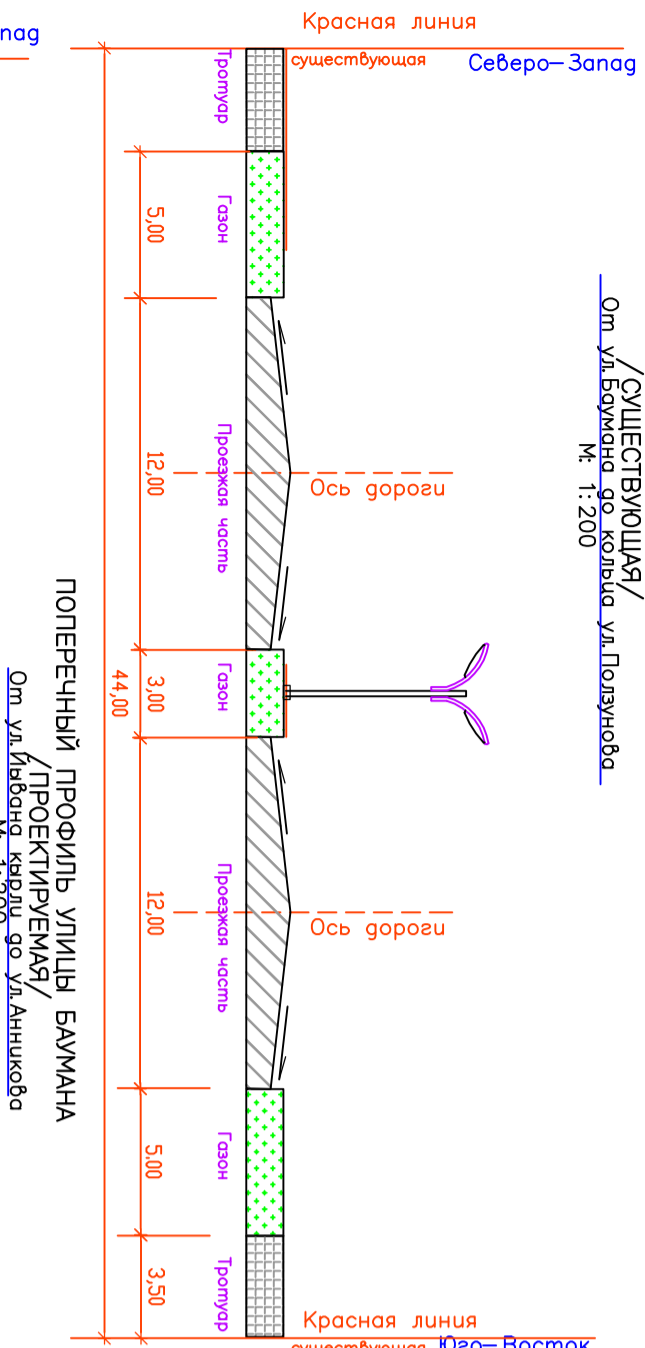
№ точки	КООРДИНАТЫ	
	X	Y
1	X 54057,480	Y 76781,030
2	X 53903,800	Y 77197,150
3	X 53919,120	Y 77282,260
4	X 53871,710	Y 77290,300
5	X 53792,050	Y 77252,880
6	X 53527,400	Y 76862,660
7	X 53511,860	Y 76828,610
8	X 53843,870	Y 76607,250
9	X 53843,870	Y 76702,140
10	X 53833,240	Y 76547,390
11	X 53873,190	Y 76545,400
12	X 53875,930	Y 76585,310
13	X 53881,290	Y 76673,580
14	X 54071,340	Y 76743,510
15	X 53938,900	Y 77200,240
16	X 53952,640	Y 77276,570
17	X 53757,550	Y 77282,260
18	X 53483,300	Y 76877,840
19	X 53465,526	Y 76611,596
20	X 53463,446	Y 76571,402
21	X 53508,233	Y 76567,796



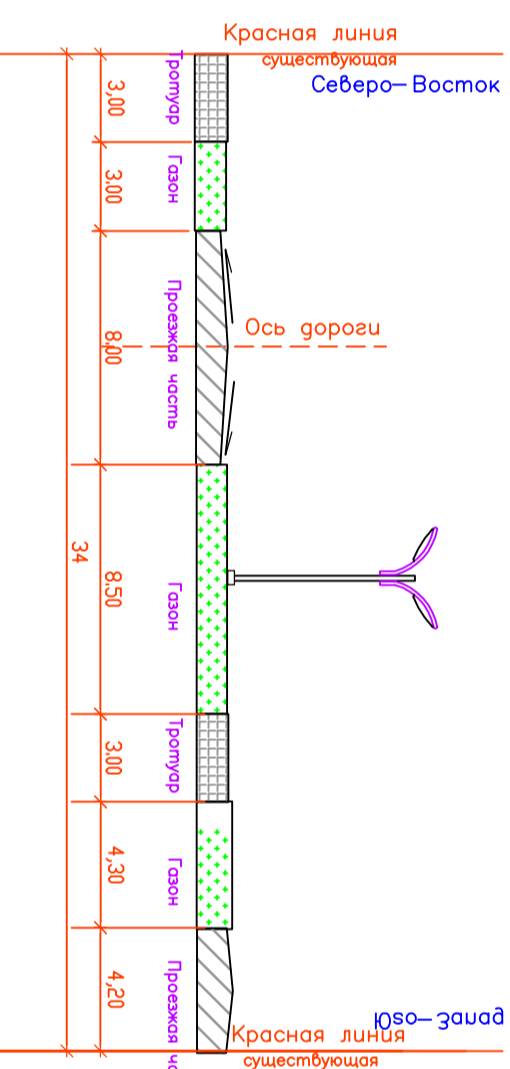
УСЛОВНЫЕ ОБОЗНАЧЕНИЯ

- Граница планируемой территории.
- Красные линии — существующие.
- Линии реулирования застройки
- поворотная точка и номер
- Линия реулирования проезжей части.

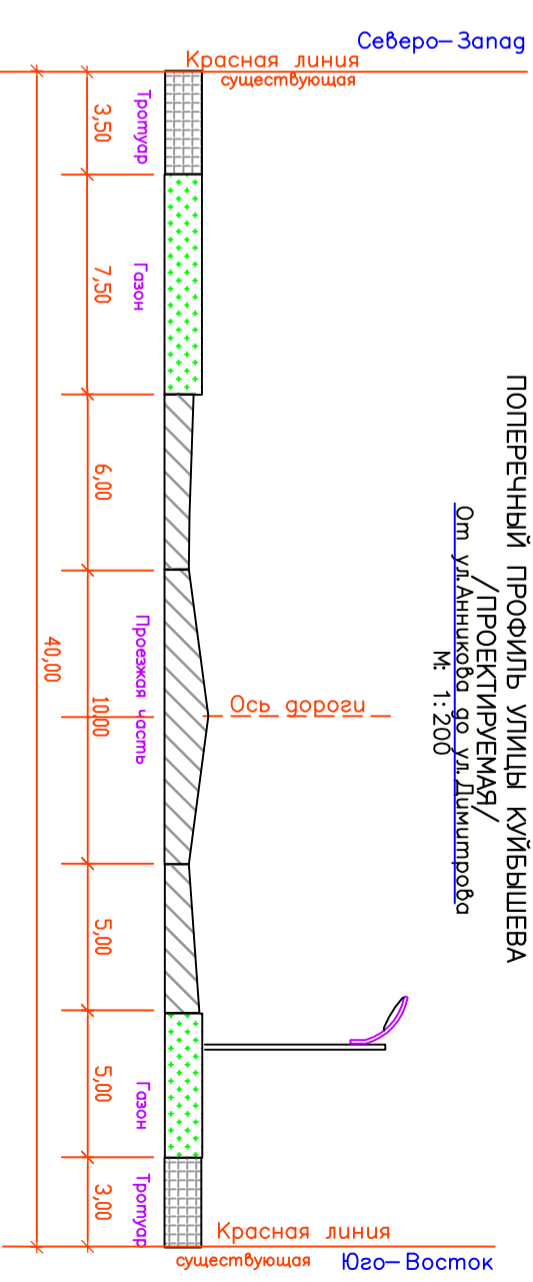
ПОПЕРЕЧНЫЙ ПРОФИЛЬ УЛИЦЫ ИВВАНА КЫРГИ, КРАСНОАРМЕЙСКАЯ
От ул.Баумана до.кольца ул.Ползунова
М: 1:200



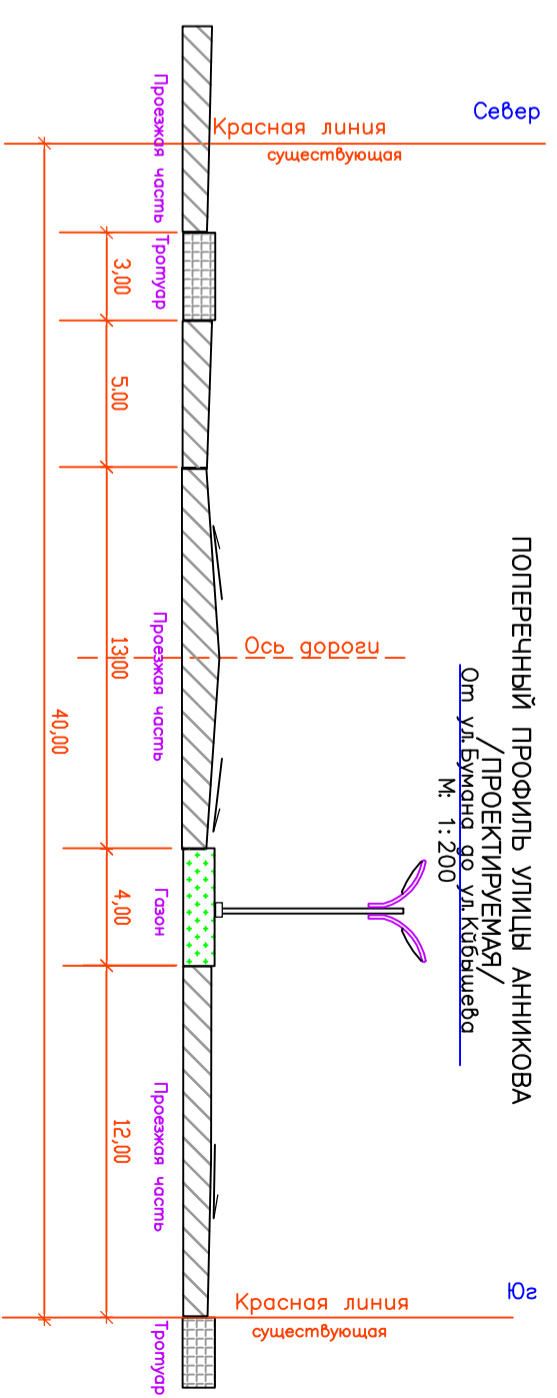
ПОПЕРЕЧНЫЙ ПРОФИЛЬ УЛИЦЫ ДИМИТРОВА
От ул.Куйбышева до ул.Ползунова
М: 1:200



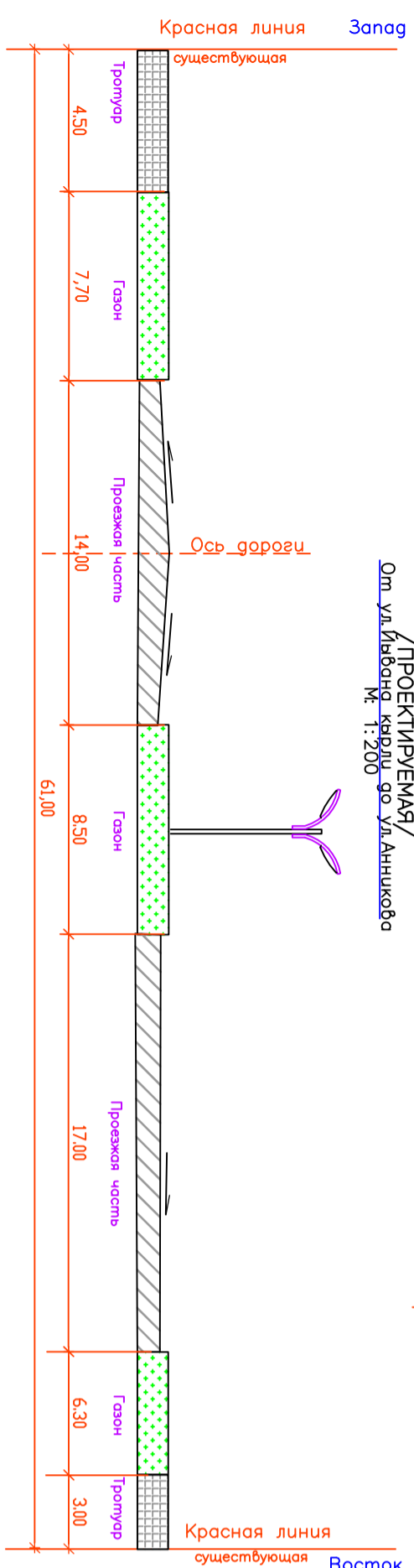
ПОПЕРЕЧНЫЙ ПРОФИЛЬ УЛИЦЫ КУЙБЫШЕВА
От ул.Анникова до ул.Димитрова
М: 1:200



ПОПЕРЕЧНЫЙ ПРОФИЛЬ УЛИЦЫ АННИКОВА
От ул.Баумана до ул.Куйбышева
М: 1:200



ПОПЕРЕЧНЫЙ ПРОФИЛЬ УЛИЦЫ БАУМАНА
От ул.Ильича до ул.Анникова
М: 1:200



ПРИМЕЧАНИЯ

1. Разработан чертёж красных линий отобранен в М 1:2000 на выкопировке, выполненной МП "Архитектор".
2. Система координат — местная.
3. Красные линии — существующие.

Исполнитель		Зачекич		ООО Вектор	
Проект планировки и проект межевания территории, ограниченной улицами Кирги, Красноармейская в городе Йошкар-Ола					
ИВЛ	КОЛ.УЧ.ДАСТ	И. ДУЖ	ПОДПИСЬ ДАТА	Проект планировки территории	
Конавотод	Петрова	Шалева		Основная часть	
КП	Кистова	Кистова		РП	1
КП	Нестерова	Шалева		Листов	3
Директор	Шалева			Разработчик чертёж красных линий	
				ООО АСТ "АСТ"	