

Лист 4. Линия совмещения
Лист 4а. Линия совмещения

УСЛОВНЫЕ ОБОЗНАЧЕНИЯ






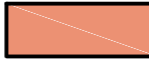


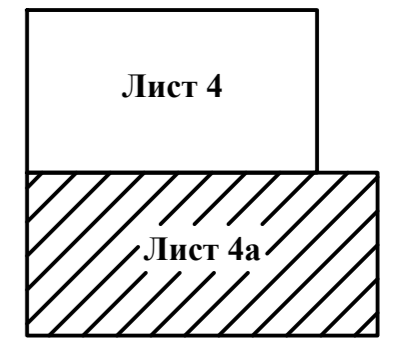
-  граница разработки проекта (земельный участок с кадастровым номером 12:05:4501001:104)
 -  устанавливаемые красные линии с номерами поворотных точек
 -  линии регулирования застройки (проектируемые)
- ЗОНЫ ПЛАНИРУЕМОГО РАЗМЕЩЕНИЯ
ОБЪЕКТОВ КАПИТАЛЬНОГО СТРОИТЕЛЬСТВА**
-  зона планируемого размещения объектов для ведения дачного хозяйства
 -  зона планируемого размещения объектов инженерно-транспортной инфраструктуры
 -  зона планируемого размещения объектов инженерно-транспортной инфраструктуры
 -  зона планируемого размещения магазинов
 -  зона планируемого размещения объектов рекреационного назначения

СХЕМА СОВМЕЩЕНИЯ ЛИСТОВ



Примечание:
1. В границах разработки проекта не предусмотрено выделение границы зон планируемого размещения объектов федерального значения, объектов регионального значения, объектов местного значения

Заказчик:
Министерство государственного имущества республики Марий Эл

12-16

Проект планировки территории в границах земельного участка с кадастровым номером 12:05:4501001:104, местоположение Республика Марий Эл, город Йошкар-Ола, в северо-западной части кадастрового квартала 12:05:4501001

Изм.	Колуч.	Лист	№ док.	Подпись	Дата
ГАП	Ногинов				
Архитектор	Рюрикова				
Инженер	Гигина				
Н.контроль	Ногинов				

Основная часть	Стадия	Лист	Листов
	ППТ	4а	

Чертеж планировки территории, отображающий границы зон планируемого размещения объектов капитального строительства, в том числе границы зон планируемого размещения объектов федерального, регионального и местного значения М 1:2000



Взам. инв. №
Подпись и дата
Инв. № подл.