










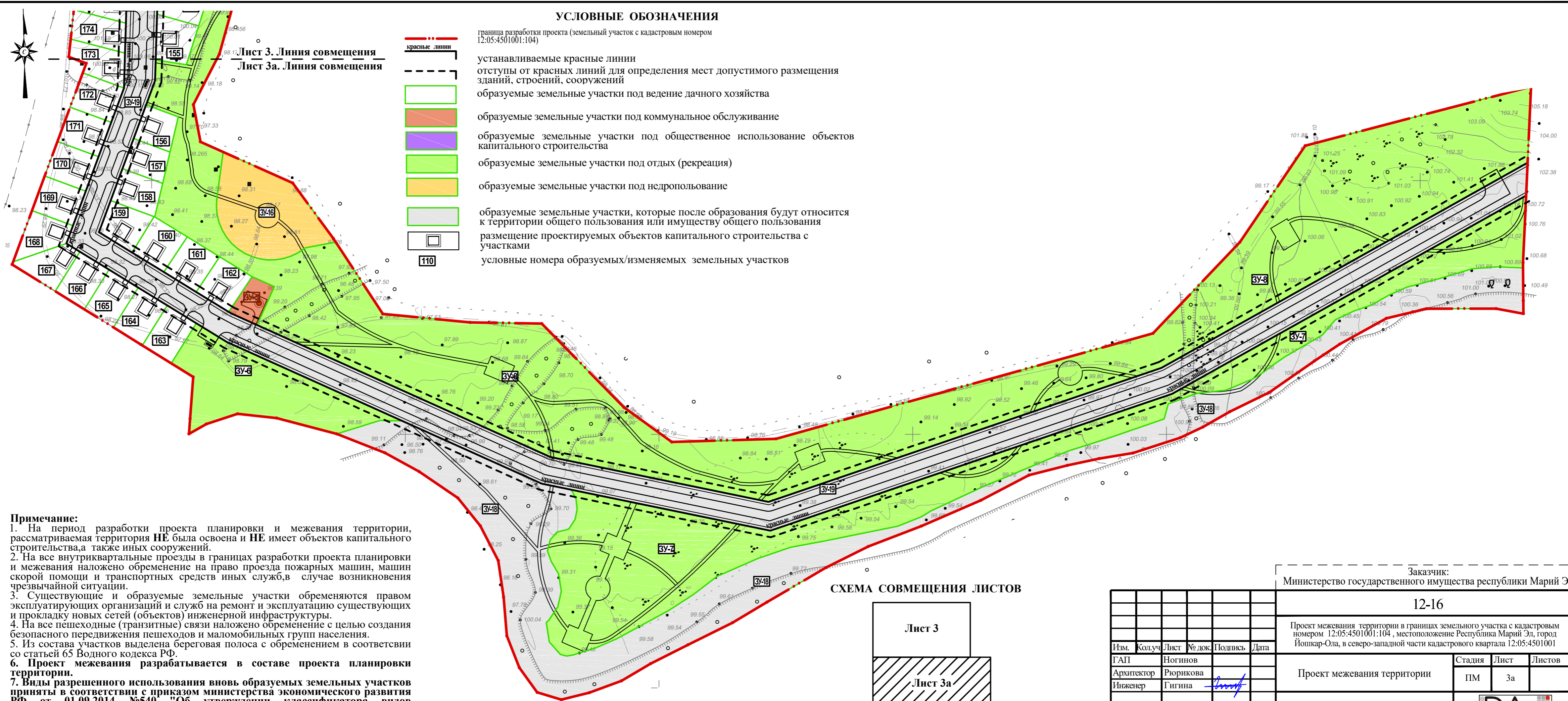


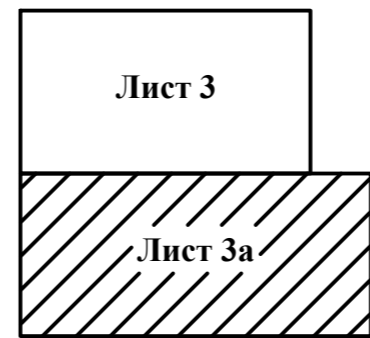
**УСЛОВНЫЕ ОБОЗНАЧЕНИЯ**

-  граница разработки проекта (земельный участок с кадастровым номером 12:05:4501001:104)
-  устанавливаемые красные линии
-  отступы от красных линий для определения мест допустимого размещения зданий, строений, сооружений
-  образуемые земельные участки под ведение дачного хозяйства
-  образуемые земельные участки под коммунальное обслуживание
-  образуемые земельные участки под общественное использование объектов капитального строительства
-  образуемые земельные участки под отдых (рекреация)
-  образуемые земельные участки под недропользование
-  образуемые земельные участки, которые после образования будут относиться к территории общего пользования или имуществу общего пользования
-  размещение проектируемых объектов капитального строительства с участками
-  условные номера образуемых/изменяемых земельных участков





Лист 3. Линия совмещения  
Лист 3а. Линия совмещения

**СХЕМА СОВМЕЩЕНИЯ ЛИСТОВ**



**Примечание:**  
 1. На период разработки проекта планировки и межевания территории, рассматриваемая территория **НЕ** была освоена и **НЕ** имеет объектов капитального строительства, а также иных сооружений.  
 2. На все внутриквартальные проезды в границах разработки проекта планировки и межевания наложено обременение на право проезда пожарных машин, машин скорой помощи и транспортных средств иных служб, в случае возникновения чрезвычайной ситуации.  
 3. Существующие и образуемые земельные участки обременяются правом эксплуатирующих организаций и служб на ремонт и эксплуатацию существующих и прокладку новых сетей (объектов) инженерной инфраструктуры.  
 4. На все пешеходные (транзитные) связи наложено обременение с целью создания безопасного передвижения пешеходов и маломобильных групп населения.  
 5. Из состава участков выделена береговая полоса с обременением в соответствии со статьей 65 Водного кодекса РФ.  
 6. Проект межевания разрабатывается в составе проекта планировки территории.  
 7. Виды разрешенного использования вновь образуемых земельных участков приняты в соответствии с приказом министерства экономического развития РФ от 01.09.2014 №540 "Об утверждении классификатора видов разрешенного использования земельных участков" (с изменениями)

						Заказчик: Министерство государственного имущества республики Марий Эл			
						12-16			
						Проект межевания территории в границах земельного участка с кадастровым номером 12:05:4501001:104, местоположение Республика Марий Эл, город Йошкар-Ола, в северо-западной части кадастрового квартала 12:05:4501001			
Изм.	Колуч.	Лист	№ док.	Подпись	Дата	Проект межевания территории	Стадия	Лист	Листов
ГАП	Ногинов						ПМ	3а	
Архитектор	Рюрикова								
Инженер	Гигина								
Н.контроль	Ногинов					Чертеж межевания территории (основной чертеж) М 1:2000			

Взаим. инв. №  
Подпись и дата  
Инв. № подл.