

Воскресенский проспект

12:05:000000:12930

"12:05:05 06 011"

12:05:000000:1479

бульвар Чавайна

Царьградский проспект

12:05:000000:1480

64

"12:05:07 01 004"


ул. Эшкинина

12:05:000000:13068


Условные обозначения

 Существующие здания

 Проектируемые здания


 Земельные участки, поставленные на кадастровый учет


 Образуемые земельные участки

 Образуемые земельные участки под благоустройство и озеленение

 Образуемые земельные участки под проезды


 Сервитут


 Границы изменяемых земельных участков

 Красные линии существующие

"12:05:07 02 001" Номер кадастрового квартала

 Граница кадастрового квартала

 :3Y1 Номера образуемых земельных участков

 :7 Номера земельных участков, поставленных на кадастровый учет

 :19 Номера изменяемых земельных участков

Изм.	Коп.уч.	Лист	№ док.	Подпись	Дата
Разработал	Кириллова				
Проверил					
И.о.ГАП	Казакова				
Нач. отд.	Ратманов				
Н. контр.					

АРХ 03-2019-ПМТ-ОЧ.ГЧ

Проект межевания территории, ограниченной Царьградским проспектом, улицей Эшкинина, бульваром Чавайна, Воскресенским проспектом в городе Йошкар-Оле

Проект межевания территории. Основной чертеж

Чертеж межевания территории 1:1000

Стадия	Лист	Листов
П	3	3

МУП "Архитектор"

