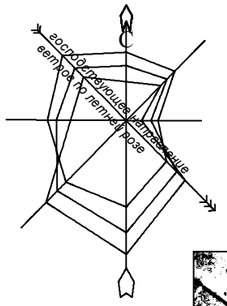

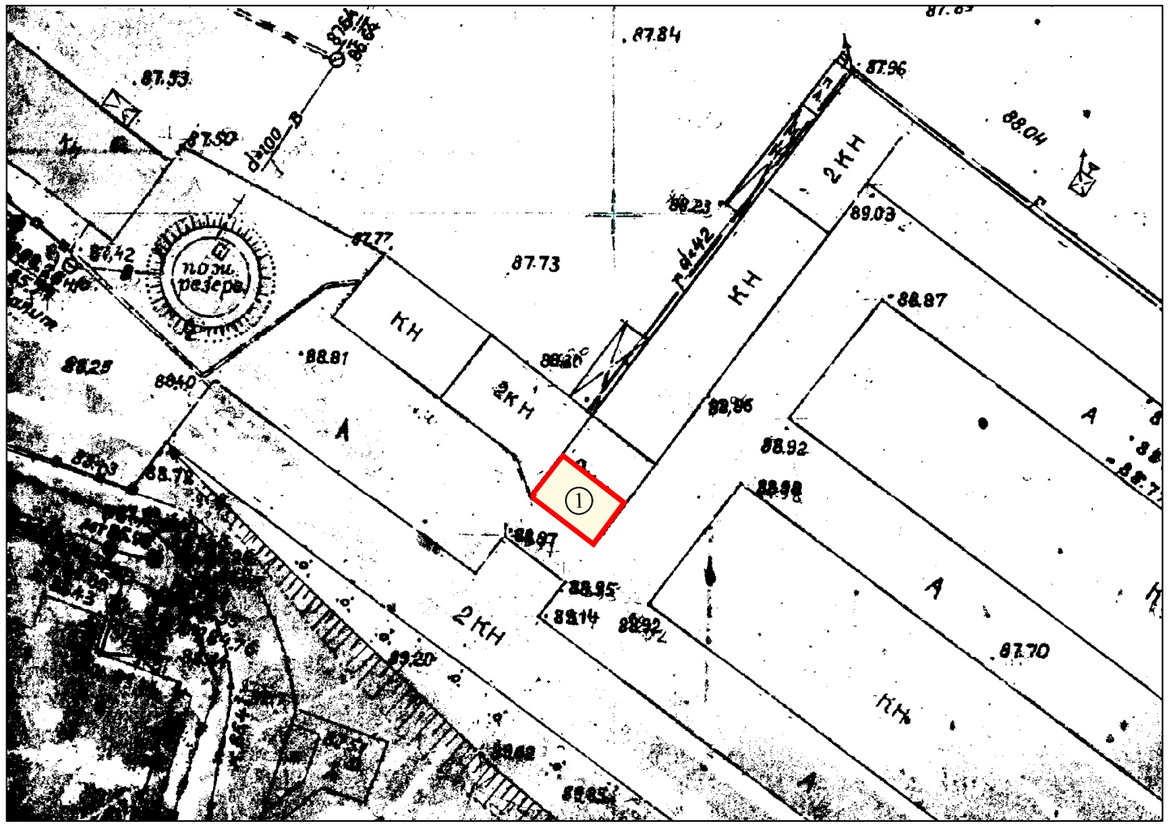

СИТУАЦИОННЫЙ ПЛАН

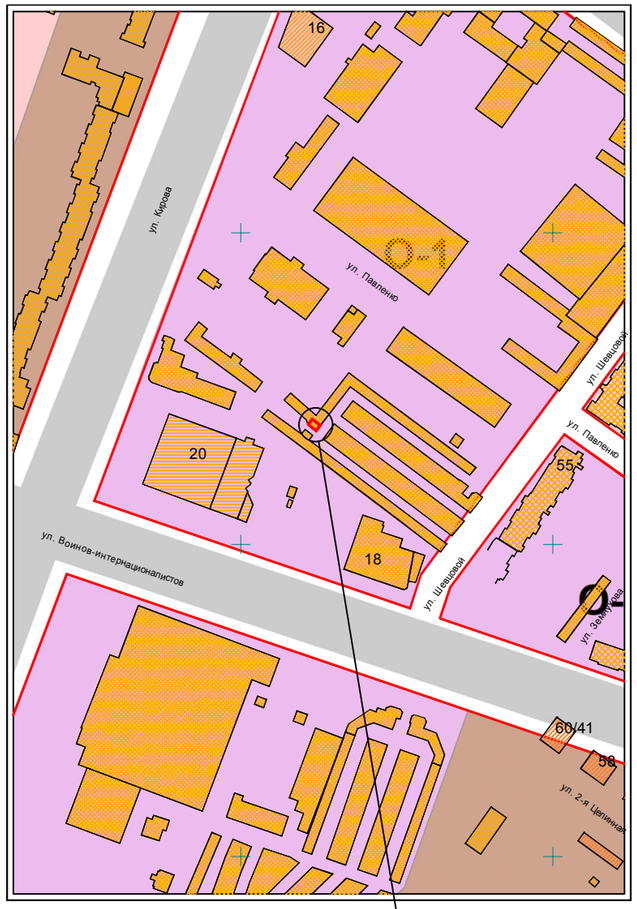

ЭКСПЛИКАЦИЯ ЗДАНИЙ И СООРУЖЕНИЙ

Поз.	Наименование	S застр.	Примеч.
1	Гараж	27.0	существ.

УСЛОВНЫЕ ОБОЗНАЧЕНИЯ

① - гараж

КН - существующие здания и сооружения

- граница участка

- красная линия

ПРИМЕЧАНИЯ

1. Схема планировочной организации земельного участка разработана МУП "Архитектор".
2. Система высот Балтийская, система координат - местная.
3. Все размеры даны в метрах.
4. Площадь земельного участка - 27.0 кв.м.
5. **Земельный участок расположен в зоне делового, общественного и коммерческого назначения (О-1)**.

						АРХ-36/2019-П-ПЗУ	Заказчик: Кириллова О.И.	
						Гараж, расположенный на земельном участке с кадастровым номером 12:05:0710001:369 по адресу: РМЭ, г. Йошкар-Ола, ул. Шевцовой		
Изм.	Кол.уч.	Лист	№ док.	Подпись	Дата			
							Стадия	Лист	Листов
И.о. нач. ОИРД и РП		Казакова О.С.					П	1	
Выполнила		Николаева В.Н.							
						Схема планировочной организации земельного участка М 1:500	МУП "Архитектор" № СРО-П-0811215078256-00772-1	