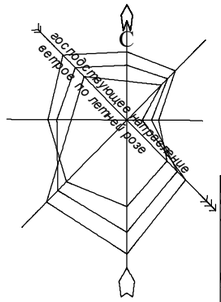

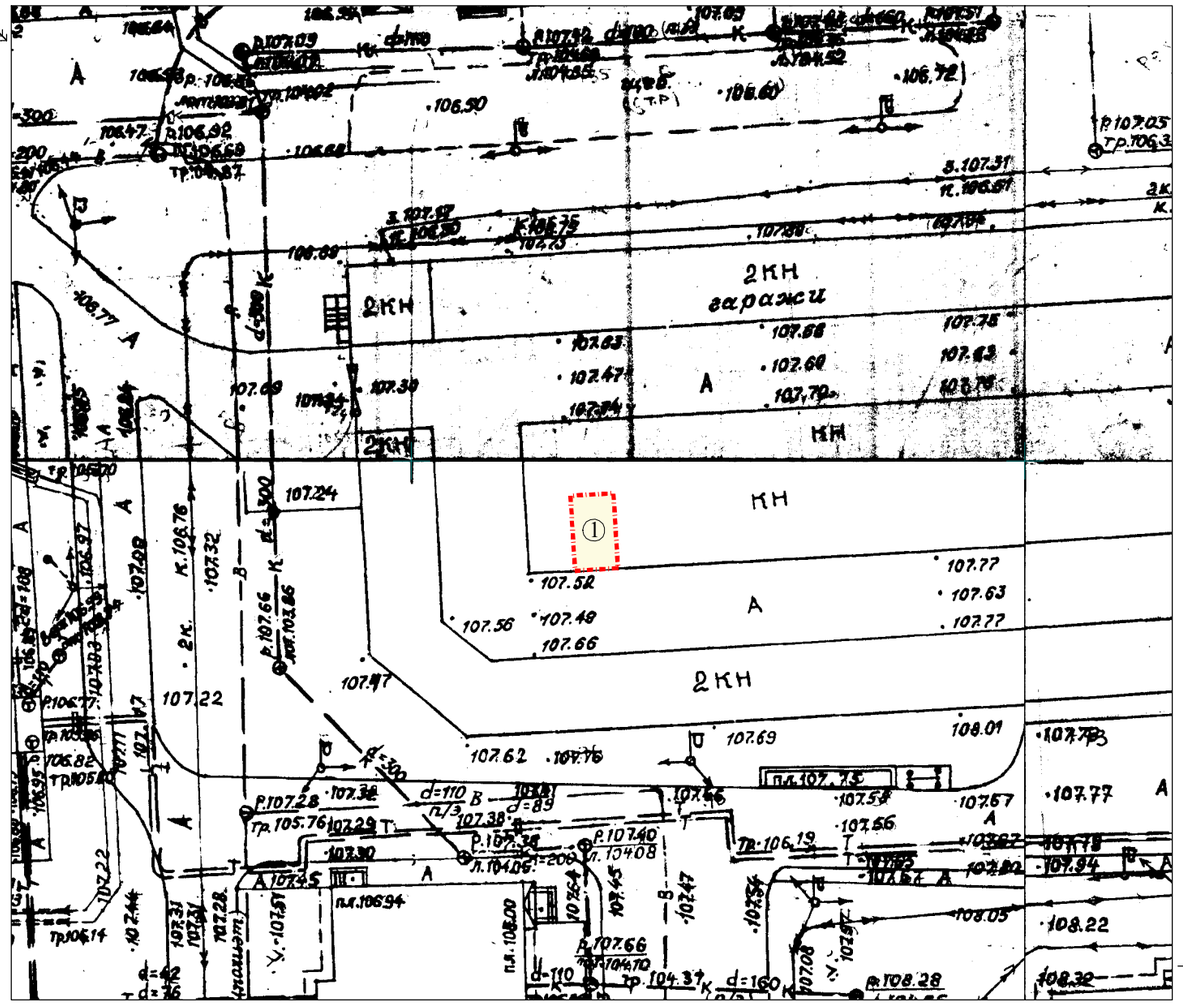

МЕСТОПОЛОЖЕНИЕ ОБЪЕКТА

СИТУАЦИОННЫЙ ПЛАН

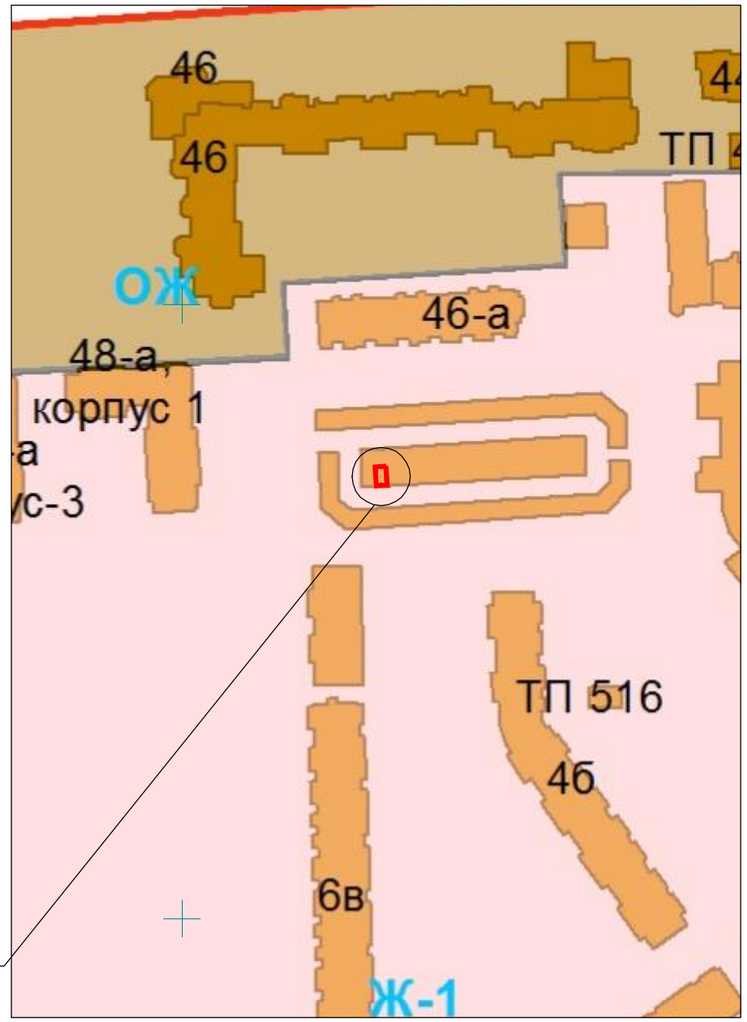

ЭКСПЛИКАЦИЯ ЗДАНИЙ И СООРУЖЕНИЙ

Поз.	Наименование	S застр.	Примечание
1	Гараж	22.00	существ.

УСЛОВНЫЕ ОБОЗНАЧЕНИЯ

1 - гараж

КН - существующие здания и сооружения

- граница участка

- красная линия

ПРИМЕЧАНИЯ

1. Схема планировочной организации земельного участка разработана МУП "Архитектор".
2. Система высот Балтийская, система координат - местная.
3. Все размеры даны в метрах.
4. Площадь земельного участка - 22.00 кв.м.
5. **Земельный участок расположен в зоне застройки многоквартирными домами (Ж-1).**

						АРХ-166/2017-П-ПЗУ	Заказчик: Прусаков И.И.	
						Гараж, расположенный на земельном участке с кадастровым номером 12:05:0309001:116 по адресу: РМЭ, г. Йошкар-Ола, ул. Й.Кырли, 46а, АПК "Замок", гараж № 103		
Изм.	Кол.уч.	Лист	№ док.	Подпись	Дата			
							Стадия	Лист	Листов
Нач. ОИРД и РП		Костик Л.И.					П	1	
Выполнила		Пахмутова Ю.В.							
						Схема планировочной организации земельного участка М 1:500	МУП "Архитектор" № СРО-П-0811215078256-00772-1	