







**Условные обозначения**

-  Существующая застройка
  -  Красные линии существующие
  -  Красные линии устанавливаемые
  -  Красные линии отменяемые
  -  Линии отступа от красных линий для определения мест допустимого размещения зданий, строений, сооружений
- Система координат МСК-12

ПРИМЕЧАНИЕ: Каталог координат поворотных точек красных линий приведен в таблице 1.

						<b>АРХ 13-2018-ПМТ-ОЧ.ГЧ</b>			
						Проект межевания территории, ограниченной улицами Успенской, Карла Маркса, Хасанова, Советской в городе Йошкар-Оле			
Изм.	Кол.уч.	Лист	№ док.	Подпись	Дата	Проект межевания территории. Основная часть.	Стадия	Лист	Листов
Разработал		Кириллова					П	2	3
Проверил									
ГАП		Костик							
Нач. отд.		Ратманов				Чертеж красных линий 1:2000	МУП "Архитектор" 		
Н. контр.									