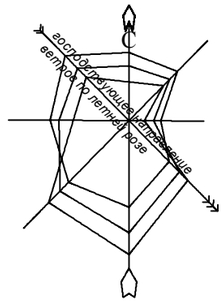

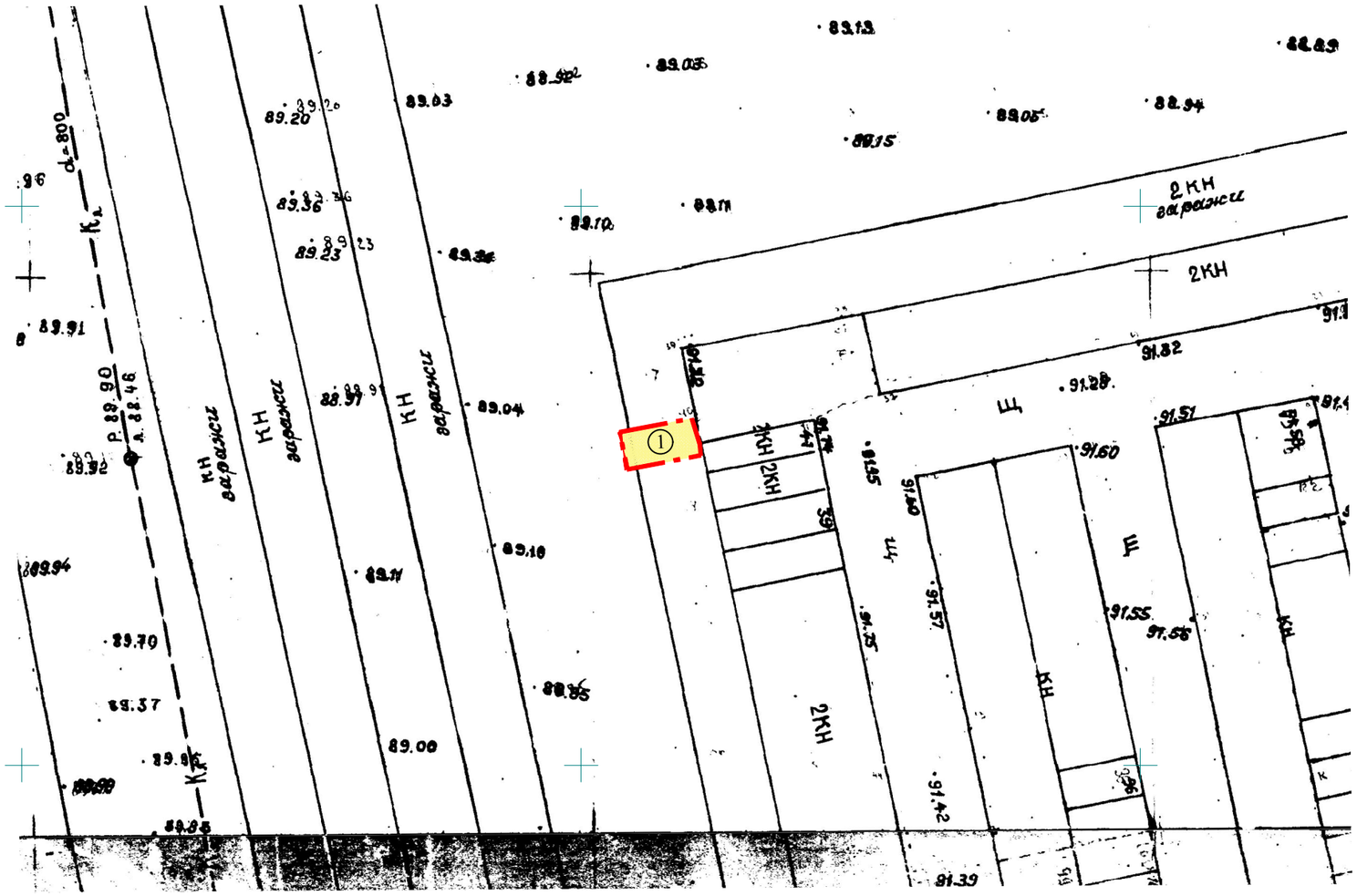

СИТУАЦИОННЫЙ ПЛАН

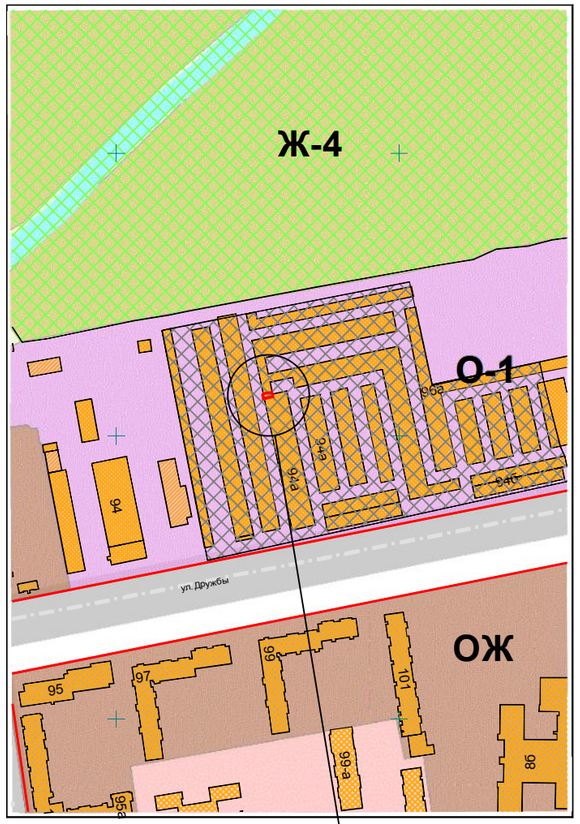

ЭКСПЛИКАЦИЯ ЗДАНИЙ И СООРУЖЕНИЙ

Поз.	Наименование	S застр.	Примеч.
1	Гараж	23.0	существ.

УСЛОВНЫЕ ОБОЗНАЧЕНИЯ

1 - гараж

КН - существующие здания и сооружения

- граница участка

- красная линия

ПРИМЕЧАНИЯ

1. Схема планировочной организации земельного участка разработана МУП "Архитектор".
2. Система высот Балтийская, система координат МСК 12.
3. Все размеры даны в метрах.
4. Площадь земельного участка - 23.0 кв.м.
5. **Земельный участок расположен в зоне делового, общественного и коммерческого назначения (О-1)**.

						АРХ-69/2021-П-ПЗУ	Заказчик: Фатыхов К.Т.	
						Гараж, расположенный на земельном участке с кадастровым номером 12:05:0208001:2272 по адресу: РМЭ, г. Йошкар-Ола, ул. Дружбы, АГПК "Огонек", гараж №327		
Изм.	Кол.уч.	Лист	№ док.	Подпись	Дата			
							Стадия	Лист	Листов
Нач. ОИРД и РП		Костик Л.И.					П	1	
Выполнила		Николаева В.Н.							
						Схема планировочной организации земельного участка М 1:500	МУП "Архитектор" № СРО-П-014-1215078256-695	