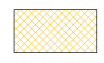










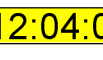




УСЛОВНЫЕ ОБОЗНАЧЕНИЯ

- | | | | |
|---|---|---|--|
|  | Существующие здания |  | Границы кадастровых кварталов |
|  | Проектируемые здания |  | Границы измененных земельных участков |
|  | Земельные участки, поставленные на кадастровый учет |  | Красные линии устанавливаемые |
|  | Образующие земельные участки |  | Красные линии отменяемые |
|  | Ранее утленные земельные участки без координат границ |  | 100 Номера измененных земельных участков |
|  | Номера образующих земельных участков |  | 1407 Номера земельных участков, поставленных на кадастровый учет |
| | |  | 12:04:02 10 102 Номер кадастрового квартала |
| | |  | 12:04:02 10 102 620 Номер ранее утленных земельных участков без координат границ |

АРХ 04-2021-ПМТ-ОЧ.ГЧ				
Проект межевания территории, ограниченной улицами Тельмана, Карла Либкнехта, Зои Космодемьянской, Олега Кошевого в городе Йошкар-Оле.				
Изм.	Испол.	Лист	№ док.	Подпись
Разработал	Казанова	Лист	№ док.	Подпись
Проверил	Ратманов	Коски	Ратманов	
Нач. отд.	Ратманов			
Н. контр.				
Проект межевания территории. Основная часть.			Стадия	Лист
Чертеж межевания территории. М1:1000			П	3 3
МУП "Архитектор"			