





КООРДИНАТЫ ПОВОРОТНЫХ ТОЧЕК КРАСНЫХ ЛИНИЙ

Номер поворотной точки	Координаты		Номер поворотной точки	Координаты	
	X	Y		X	Y
1	365687.461	1271516.234	8	365665.885	1271653.615
2	365649.057	1271626.069	9	365642.434	1271644.944
3	365467.062	1271558.772	10	365460.028	1271577.495
4	365506.389	1271450.658	11	365435.810	1271570.963
5	365723.796	1271488.594	12	365443.985	1271548.201
6	365711.213	1271524.452	13	365483.120	1271442.231
7	365672.509	1271634.741	14	365701.487	1271476.644

УСЛОВНЫЕ ОБОЗНАЧЕНИЯ

-  Существующая застройка
 -  Существующие красные линии
 -  Линия отступа от красной линии для определения мест допустимого размещения зданий, строений и сооружений
 -  Поворотные точки красных линий
- Система координат МСК-12

						АРХ 22-2021-ПМТ-ОЧ.ГЧ				
						Проект межевания территории, ограниченной улицами Пролетарской, Волкова, Чехова, Комсомольской в городе Йошкар-Оле.				
Изм.	Кол.уч.	Лист	№ док.	Подпись	Дата	Проект межевания территории. Основная часть.		Стадия	Лист	Листов
Разработал	Казакова							П		1
Проверил										
ГАП	Костик									
Нач. отд.	Ратманов									
Н. контр.						Чертеж красных линий. М1:2000		МУП "Архитектор" 		