






УСЛОВНЫЕ ОБОЗНАЧЕНИЯ

-  Существующая застройка
 -  Существующие красные линии
 -  Линия отступа от красной линии для определения мест допустимого размещения зданий, строений и сооружений
 -  Поворотные точки красных линий
- Система координат МСК-12

КАТАЛОГ ПОВОРТНЫХ ТОЧЕК КРАСНЫХ ЛИНИЙ

Номер поворотной точки	Координаты		Номер поворотной точки	Координаты	
	X	Y		X	Y
1	366847,805	1268168,066	7	366748,831	1267820,429
2	366853,004	1268153,798	8	366710,351	1267820,682
3	366862,652	1268127,321	9	366603,476	1267789,762
4	366705,232	1268070,221	10	366649,157	1268077,960
5	366780,846	1267863,579	11	366698,359	1268089,003
6	366869,865	1267723,136	12	366832,409	1268137,627

						АРХ 17-2021-ПМТ-ОЧ.ГЧ			
						Проект межевания территории, ограниченной улицами Дружбы, Молодежной, границей городского округа "Город Йошкар-Ола" в створе улицы Речной в городе Йошкар-Оле.			
Изм.	Кол.уч.	Лист	N док.	Подпись	Дата	Проект межевания территории. Основная часть.	Стадия	Лист	Листов
Разработал	Казакова						П	2	3
Проверил						Чертеж красных линий. М1:2000	МУП "Архитектор" 		
ГАП	Костик								
Нач. отд.	Ратманов								
Н. контр.									