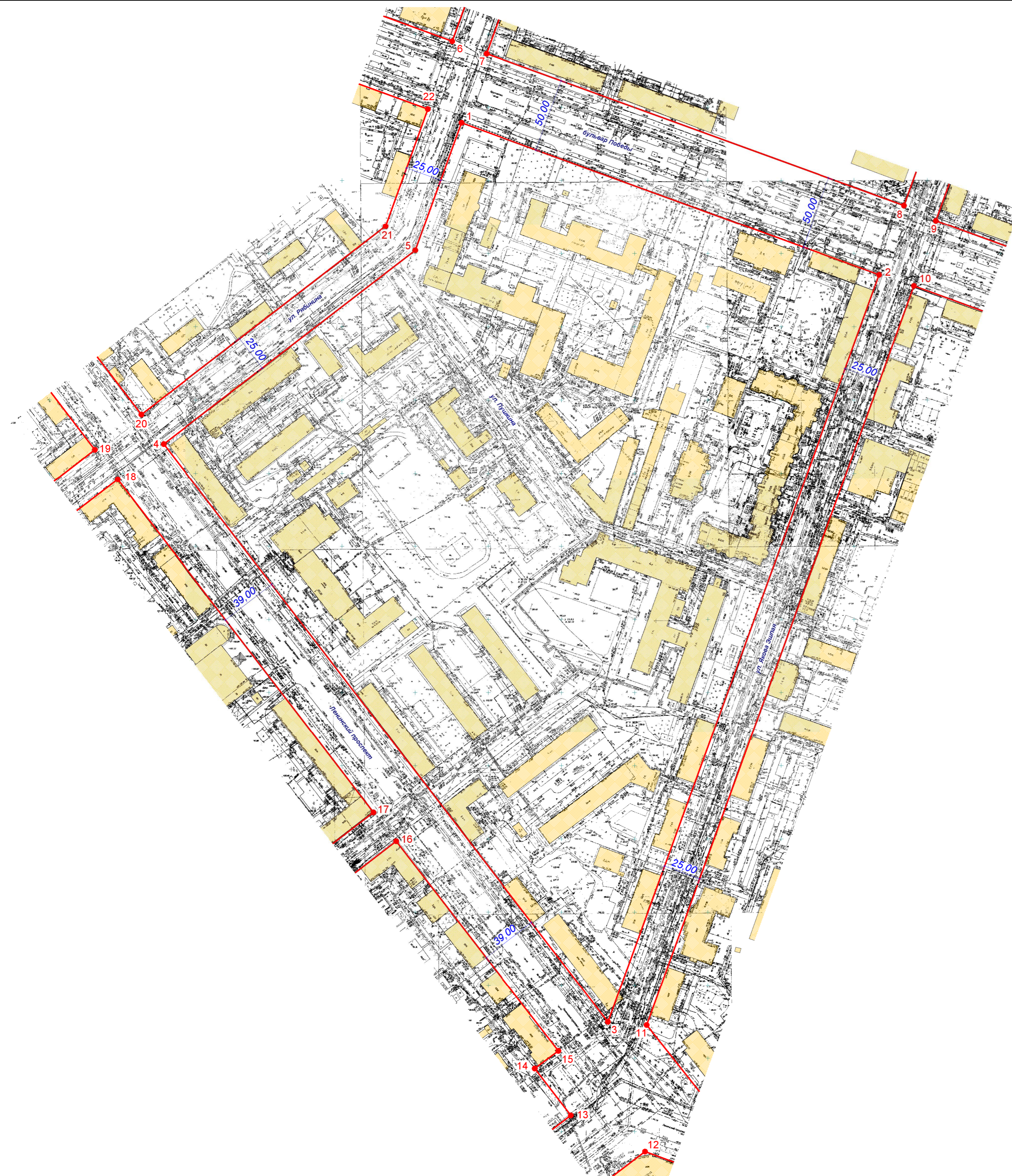





КАТАЛОГ ПОВОРОТНЫХ ТОЧЕК КРАСНЫХ ЛИНИЙ

Номер поворотной точки	Координаты		Номер поворотной точки	Координаты	
	X	Y		X	Y
1	365089,478	1270181,629	12	364386,276	1270307,088
2	364985,447	1270467,078	13	364411,016	1270256,475
3	364474,918	1270281,806	14	364443,043	1270231,865
4	364869,990	1269978,056	15	364455,063	1270248,004
5	365002,153	1270150,046	16	364598,428	1270137,026
6	365145,149	1270175,261	17	364618,030	1270121,488
7	365136,670	1270198,820	18	364845,806	1269946,582
8	365032,923	1270484,062	19	364866,066	1269930,921
9	365022,459	1270505,797	20	364890,132	1269962,740
10	364977,878	1270490,862	21	365018,641	1270129,753
11	364472,768	1270308,221	22	365098,802	1270158,644



- УСЛОВНЫЕ ОБОЗНАЧЕНИЯ
-  Существующая застройка
 -  Существующие красные линии
 -  Поворотные точки красных линий
 - Система координат МСК-12

АРХ 03-2021-ПМТ-ОЧ.ГЧ						
Проект межевания территории, ограниченной бульваром Победы, улицами Якова Эшпая, Рябинина и Ленинским проспектом в городе Йошкар-Оле.						
Изм.	Кол.уч.	Лист	N док.	Подпись	Дата	
Разработал	Казакова					Проект межевания территории. Основная часть.
Проверил						
ГАП	Костик					Чертёж красных линий. М1:2000
Нач. отд.	Ратманов					
Н. контр.						МУП "Архитектор" 