








КАТАЛОГ ПОВОРОТНЫХ ТОЧЕК КРАСНЫХ ЛИНИЙ

Номер поворотной точки	Координаты		Номер поворотной точки	Координаты	
	X	Y		X	Y
1	362687.950	1275550.870	10	362795.841	1275774.632
2	362711.890	1275616.640	11	362767.125	1275772.461
3	362717.800	1275633.030	12	362749.406	1275785.048
4	362763.130	1275756.900	13	362737.338	1275793.503
5	362741.830	1275772.030	14	362654.822	1275675.729
6	362668.060	1275666.740	15	362640.186	1275653.480
7	362653.430	1275644.500	16	362633.866	1275644.436
8	362636.640	1275620.470	17	362622.525	1275628.203
9	362617.970	1275575.030	18	362603.171	1275581.111

УСЛОВНЫЕ ОБОЗНАЧЕНИЯ

-  Существующая застройка
-  Существующие красные линии
-  Отменяемые красные линии
-  Устанавливаемые красные линии
-  Линия отступа от красной линии для определения мест допустимого размещения зданий, строений и сооружений
-  Поворотные точки красных линий

Система координат МСК-12

						АРХ 16-2021-ПМТ-ОЧ.ГЧ		
						Проект межевания территории, ограниченной улицами Дендросада, Тойдемара, проектируемыми проездами в городе Йошкар-Оле.		
Изм.	Кол.уч.	Лист	№ док.	Подпись	Дата	Проект межевания территории. Основная часть.		
Разработал	Казакова							
Проверил						П	2	3
ГАП	Костик					МУП "Архитектор" 		
Нач. отд.	Ратманов							
Н. контр.								
						Чертеж красных линий. М1:2000		