










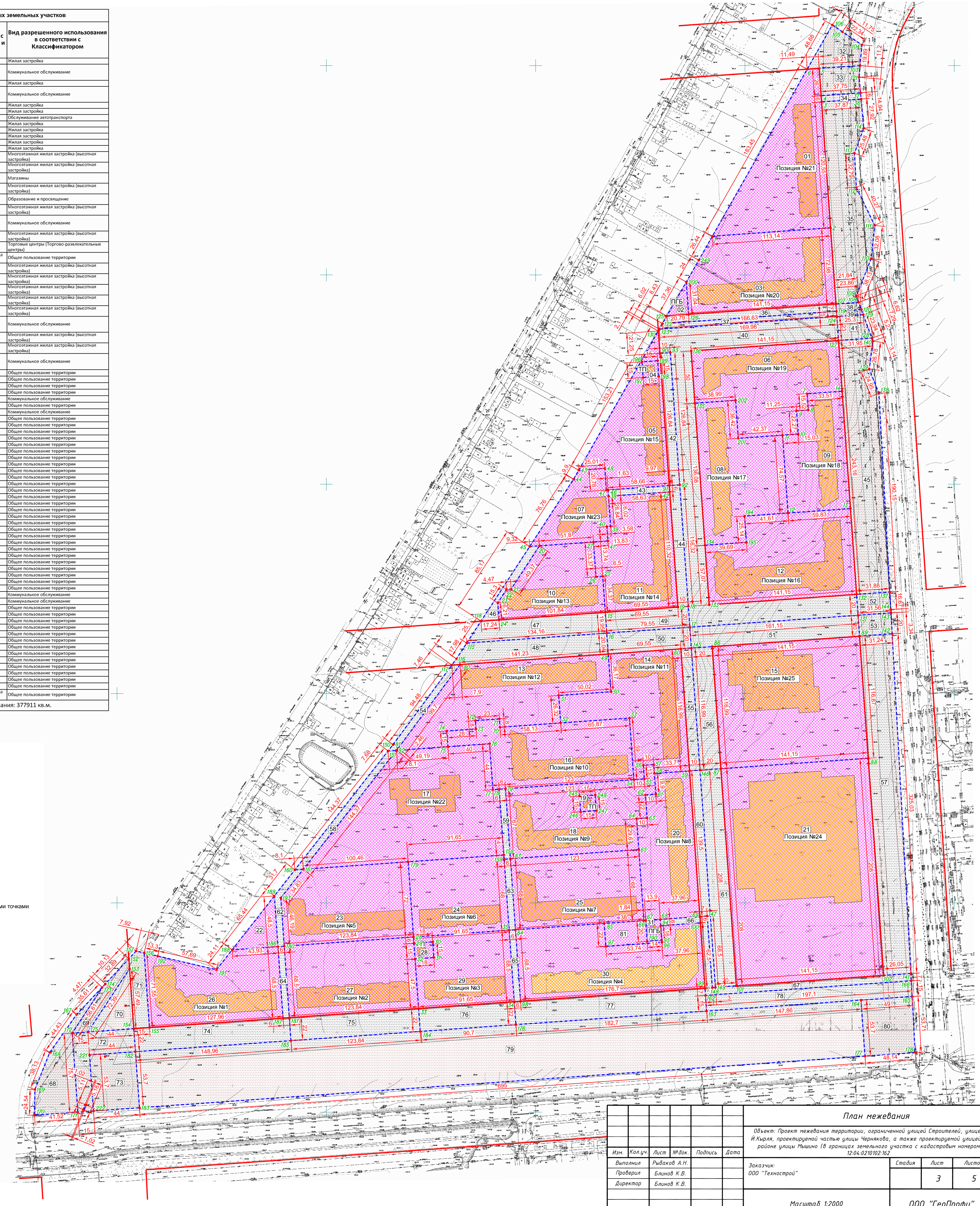


Разрешенное использование образуемых земельных участков			
Номер п/п	Площадь участка, кв.м.	Вид разрешенного использования в соответствии с Правилами землепользования и застройки	Вид разрешенного использования в соответствии с Классификатором
01	9513	Многоквартирные жилые дома в 2-4 этажах	Жилая застройка
02	322	Инженерно-технические объекты, сооружения и коммуникации (ПГБ-пункт газовой блоковой)	Коммунальное обслуживание
03	9713	Многоквартирные жилые дома в 2-4 этажах	Жилая застройка
04	225	Инженерно-технические объекты, сооружения и коммуникации (ТП трансформаторная подстанция)	Коммунальное обслуживание
05	6454	Многоквартирные жилые дома в 2-4 этажах	Жилая застройка
06	9262	Многоквартирные жилые дома в 2-4 этажах	Жилая застройка
07	3543	Наземные автодорожки закрытого типа	Обслуживание автотранспорта
08	8482	Многоквартирные жилые дома в 2-4 этажах	Жилая застройка
09	5978	Многоквартирные жилые дома в 2-4 этажах	Жилая застройка
10	5499	Многоквартирные жилые дома в 2-4 этажах	Жилая застройка
11	7474	Многоквартирные жилые дома в 2-4 этажах	Жилая застройка
12	10601	Многоквартирные жилые дома в 2-4 этажах	Жилая застройка
13	9682	Многоэтажные многоквартирные жилые дома в 5-9 этажах	Многоэтажная жилая застройка (высокая застройка)
14	8549	Многоэтажные многоквартирные жилые дома в 5-9 этажах	Многоэтажная жилая застройка (высокая застройка)
15	16513	Объекты согласно основным видам разрешенного использования О1	Магазины
16	8749	Многоэтажные многоквартирные жилые дома в 5-9 этажах	Многоэтажная жилая застройка (высокая застройка)
17	15106	Здания учреждений образования (детский сад)	Образование и просвещение
18	8674	Многоэтажные многоквартирные жилые дома в 5-9 этажах	Многоэтажная жилая застройка (высокая застройка)
19	225	Инженерно-технические объекты, сооружения и коммуникации (ТП трансформаторная подстанция)	Коммунальное обслуживание
20	6874	Многоэтажные многоквартирные жилые дома в 5-9 этажах	Многоэтажная жилая застройка (высокая застройка)
21	29358	Объекты согласно основным видам разрешенного использования О1	Торговые центры (торгово-развлекательные центры)
22	1065	Территория общего пользования (площадка для благоустройства)	Общее пользование территории
23	8615	Многоэтажные многоквартирные жилые дома в 5-9 этажах	Многоэтажная жилая застройка (высокая застройка)
24	6599	Многоэтажные многоквартирные жилые дома в 5-9 этажах	Многоэтажная жилая застройка (высокая застройка)
25	8364	Многоэтажные многоквартирные жилые дома в 5-9 этажах	Многоэтажная жилая застройка (высокая застройка)
26	8117	Многоэтажные многоквартирные жилые дома в 5-9 этажах	Многоэтажная жилая застройка (высокая застройка)
27	8483	Многоэтажные многоквартирные жилые дома в 5-9 этажах	Многоэтажная жилая застройка (высокая застройка)
28	270	Инженерно-технические объекты, сооружения и коммуникации (РП распределительный пункт)	Коммунальное обслуживание
29	6008	Многоэтажные многоквартирные жилые дома в 5-9 этажах	Многоэтажная жилая застройка (высокая застройка)
30	10693	Многоэтажные многоквартирные жилые дома в 5-9 этажах	Многоэтажная жилая застройка (высокая застройка)
31	280	Инженерно-технические объекты, сооружения и коммуникации (ПГБ-пункт газовой блоковой)	Коммунальное обслуживание
32	1376	Территория общего пользования (проезд)	Общее пользование территории
33	386	Территория общего пользования (сквер)	Общее пользование территории
34	227	Территория общего пользования (проезд)	Общее пользование территории
35	6393	Территория общего пользования (сквер)	Общее пользование территории
36	1150	Линейный объект (трасса газопровода)	Коммунальное обслуживание
37	842	Территория общего пользования (проезд)	Общее пользование территории
38	160	Линейный объект (трасса газопровода)	Коммунальное обслуживание
39	123	Территория общего пользования (проезд)	Общее пользование территории
40	12021	Территория общего пользования (проезд)	Общее пользование территории
41	658	Территория общего пользования (проезд)	Общее пользование территории
42	1268	Территория общего пользования (проезд)	Общее пользование территории
43	352	Территория общего пользования (проезд)	Общее пользование территории
44	1164	Территория общего пользования (проезд)	Общее пользование территории
45	7978	Территория общего пользования (сквер)	Общее пользование территории
46	603	Территория общего пользования (проезд)	Общее пользование территории
47	2532	Территория общего пользования (проезд)	Общее пользование территории
48	2836	Территория общего пользования (проезд)	Общее пользование территории
49	1591	Территория общего пользования (проезд)	Общее пользование территории
50	1591	Территория общего пользования (проезд)	Общее пользование территории
51	3223	Территория общего пользования (проезд)	Общее пользование территории
52	634	Территория общего пользования (проезд)	Общее пользование территории
53	628	Территория общего пользования (проезд)	Общее пользование территории
54	612	Территория общего пользования (проезд)	Общее пользование территории
55	1170	Территория общего пользования (проезд)	Общее пользование территории
56	2340	Территория общего пользования (проезд)	Общее пользование территории
57	9309	Территория общего пользования (сквер)	Общее пользование территории
58	866	Территория общего пользования (проезд)	Общее пользование территории
59	402	Территория общего пользования (проезд)	Общее пользование территории
60	1600	Территория общего пользования (проезд)	Общее пользование территории
61	4163	Территория общего пользования (проезд)	Общее пользование территории
62	484	Территория общего пользования (проезд)	Общее пользование территории
63	408	Территория общего пользования (проезд)	Общее пользование территории
64	411	Территория общего пользования (проезд)	Общее пользование территории
65	411	Территория общего пользования (проезд)	Общее пользование территории
66	238	Линейный объект (трасса газопровода)	Коммунальное обслуживание
67	1859	Линейный объект (трасса газопровода)	Коммунальное обслуживание
68	2566	Территория общего пользования (проезд)	Общее пользование территории
69	875	Территория общего пользования (проезд)	Общее пользование территории
70	1264	Территория общего пользования (проезд)	Общее пользование территории
71	1073	Территория общего пользования (проезд)	Общее пользование территории
72	2099	Территория общего пользования (проезд)	Общее пользование территории
73	2362	Территория общего пользования (проезд)	Общее пользование территории
74	3277	Территория общего пользования (проезд)	Общее пользование территории
75	2725	Территория общего пользования (проезд)	Общее пользование территории
76	2016	Территория общего пользования (проезд)	Общее пользование территории
77	4019	Территория общего пользования (проезд)	Общее пользование территории
78	2955	Территория общего пользования (проезд)	Общее пользование территории
79	37333	Территория общего пользования (сквер)	Общее пользование территории
80	2608	Территория общего пользования (проезд)	Общее пользование территории
81	902	Территория общего пользования (площадка для благоустройства)	Общее пользование территории

Условные обозначения:

-  Проектируемая застройка
-  Формируемые участки
-  Номера формируемых участков
-  Номера позиций согласно ППТ
-  Территории общего пользования
-  Территории охранных зон существующих коммуникаций
-  Границы формируемых участков
-  Красные линии
-  Длина расстояния между переломными точками формируемого участка
-  Поворотная точка границы участка
-  Номера поворотных точек границ участков



Изм.					Лист			№ док.			Подпись			Дата		
Выполнил	Рыбаков А.Н.				Заказчик:	ООО "Технострой"	Стадия	Лист	Листов							
Проверил	Блинов К.В.							3	5							
Директор	Блинов К.В.															
Масштаб 1:2000										ООО "ГеоПрофи"						

План межевания

Объект: Проект межевания территории, ограниченной улицей Строителей, улицей И.Куря, проектируемой частью улицы Чернякова, а также проектируемой улицей в районе улицы Мышиной (в границах земельного участка с кадастровым номером 12:04:0210102:162)