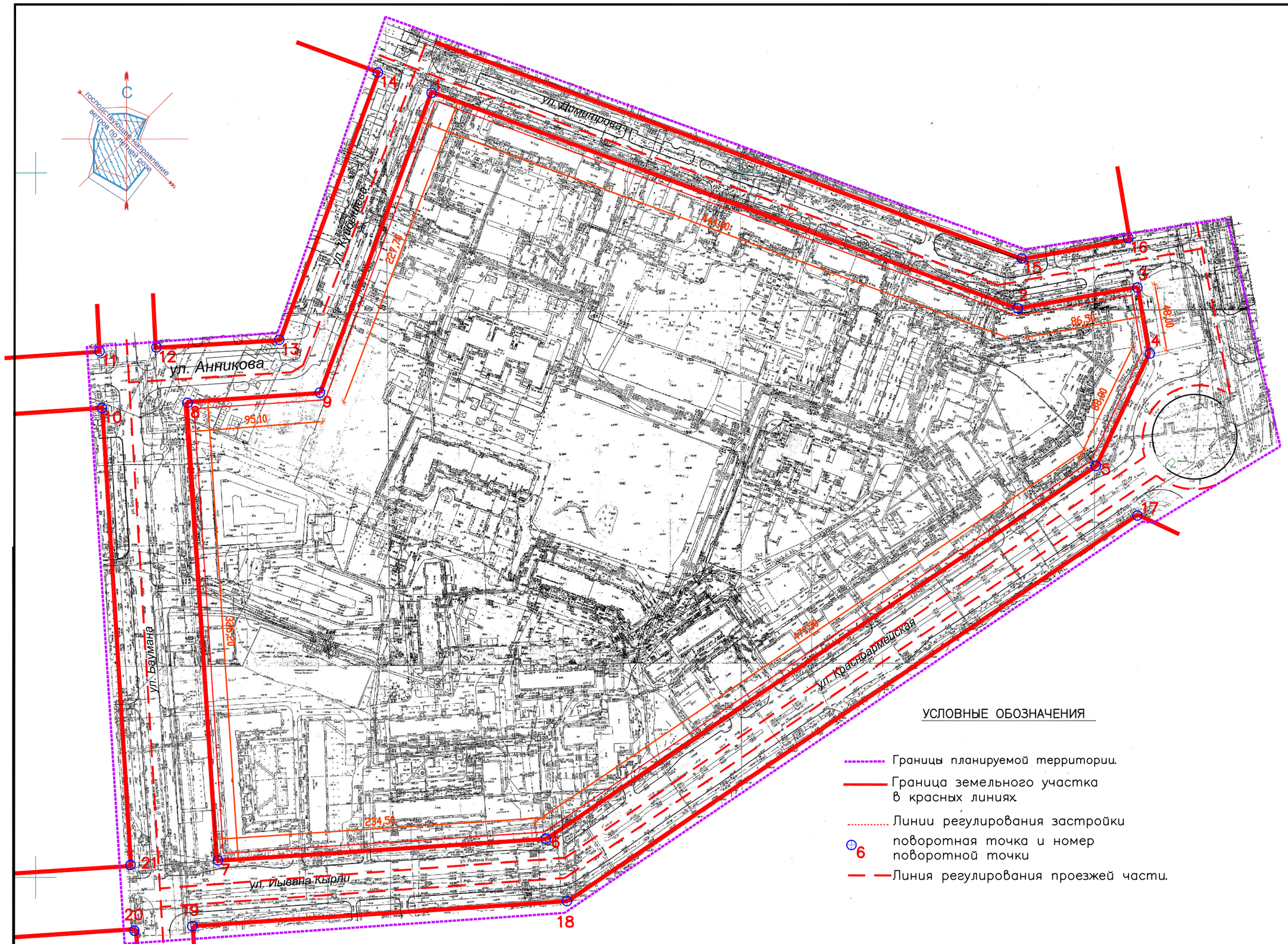

КООРДИНАТЫ ПОВОРОТНЫХ ТОЧЕК КРАСНЫХ ЛИНИИ

N ТОЧКИ	КООРДИНАТЫ	
	X	Y
1	X 54057,480	Y 76781,030
2	X 53903,800	Y 77197,150
3	X 53919,120	Y 77282,260
4	X 53871,710	Y 77290,300
5	X 53792,050	Y 77252,880
6	X 53527,400	Y 76862,660
7	X 53511,860	Y 76628,610
8	X 53837,350	Y 76607,250
9	X 53843,870	Y 76702,140
10	X 53833,240	Y 76547,390
11	X 53873,190	Y 76545,400
12	X 53875,930	Y 76585,310
13	X 53881,290	Y 76673,580
14	X 54071,340	Y 76743,510
15	X 53938,900	Y 77200,240
16	X 53952,640	Y 77276,570
17	X 53757,550	Y 77282,260
18	X 53483,300	Y 76877,840
19	X 53465,526	Y 76611,596
20	X 53463,446	Y 76571,402
21	X 53508,233	Y 76567,796

УСЛОВНЫЕ ОБОЗНАЧЕНИЯ

- Границы планируемой территории.
- Граница земельного участка в красных линиях
- Линии регулирования застройки
- 6 поворотная точка и номер поворотной точки
- Линия регулирования проезжей части.

ПОПЕРЕЧНЫЙ ПРОФИЛЬ УЛИЦЫ КУЙБЫШЕВА /ПРОЕКТИРУЕМАЯ/

От ул.Анникова до ул.Димитрова

М: 1:200

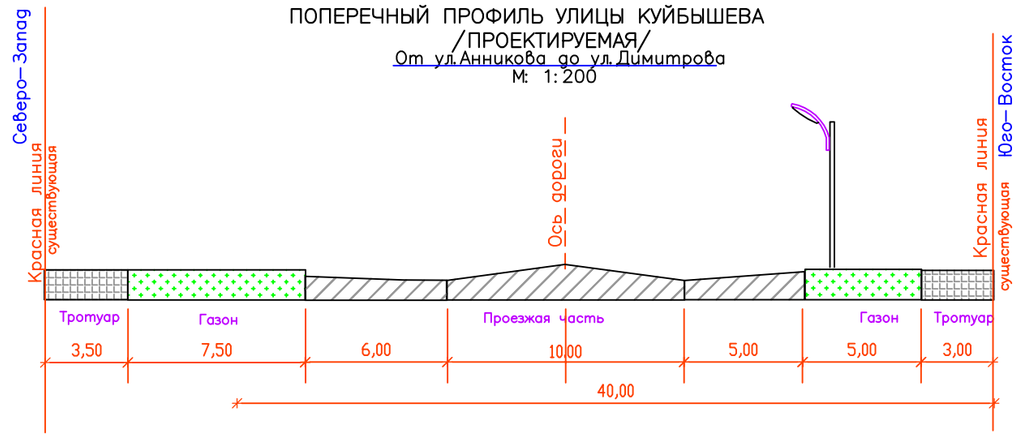

ПОПЕРЕЧНЫЙ ПРОФИЛЬ УЛИЦ ЙЫВАНА КЫРЛИ, КРАСНОАРМЕЙСКАЯ /СУЩЕСТВУЮЩАЯ/

От ул.Баумана до кольца ул.Ползунова

М: 1:200

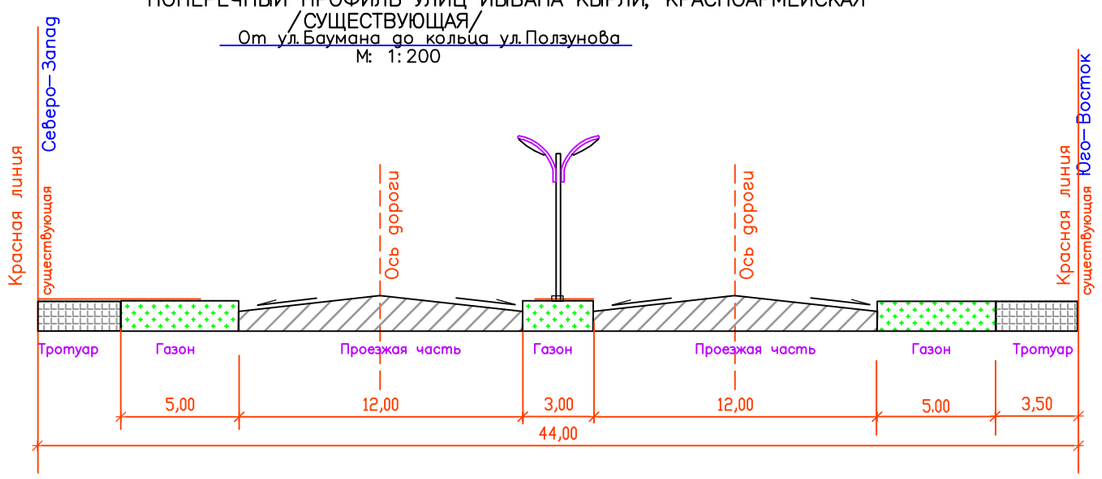

ПОПЕРЕЧНЫЙ ПРОФИЛЬ УЛИЦЫ ДИМИТРОВА /СУЩЕСТВУЮЩАЯ/

От ул.Куйбышева до ул.Ползунова

М: 1:200

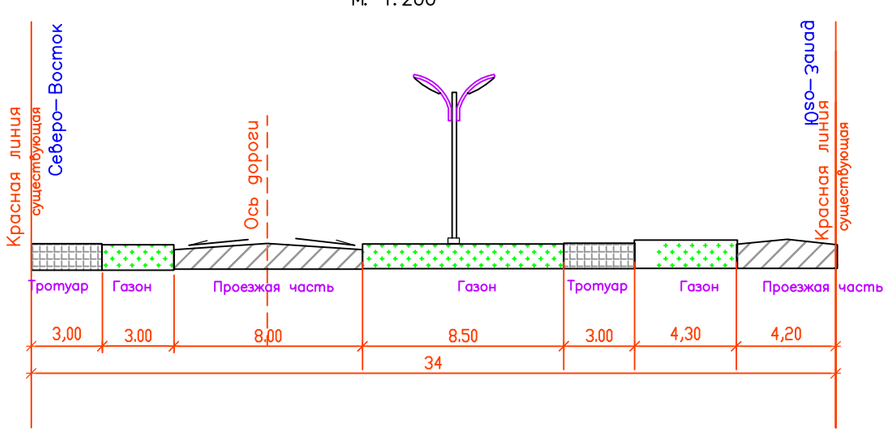

ПОПЕРЕЧНЫЙ ПРОФИЛЬ УЛИЦЫ АННИКОВА /ПРОЕКТИРУЕМАЯ/

От ул.Баумана до ул.Кабышева

М: 1:200

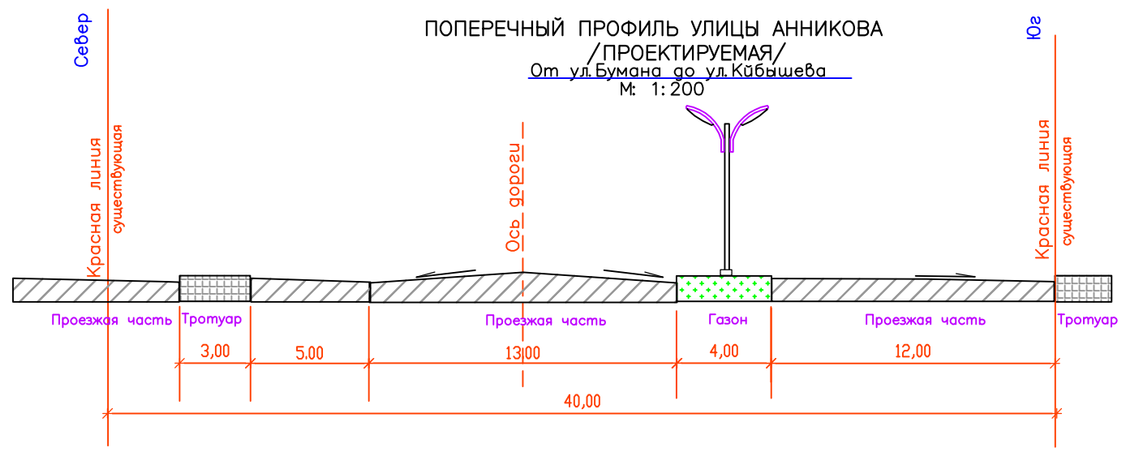

ПОПЕРЕЧНЫЙ ПРОФИЛЬ УЛИЦЫ БАУМАНА /ПРОЕКТИРУЕМАЯ/

От ул.Йывана кырли до ул.Анникова

М: 1:200

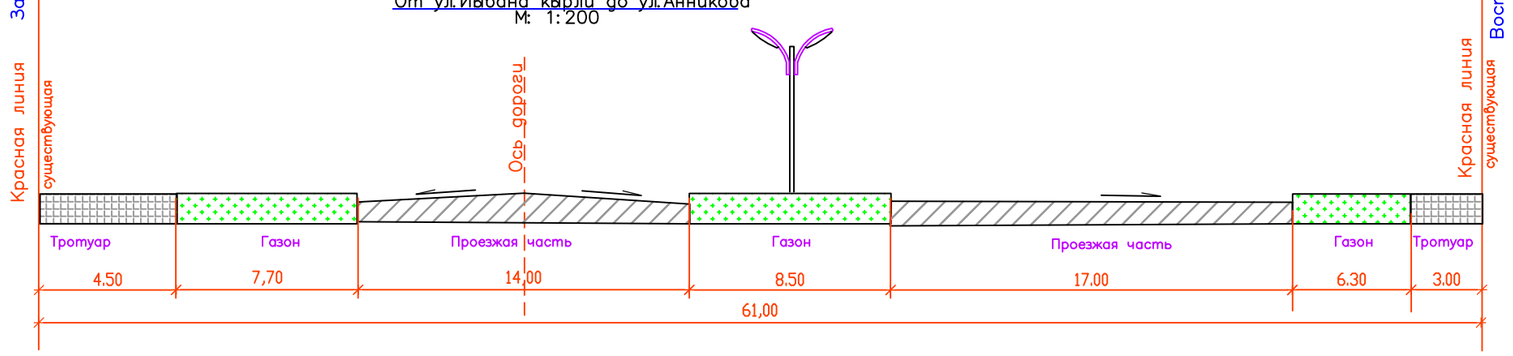

ПРИМЕЧАНИЯ.

1. Разбивочный чертеж красных линии отображен В М 1:2000 на выкопировке, выполненной МУП "Архитектор".
2. Система координат— местная.

ИЗМ.	КОЛ.УЧ	ЛИСТ	N ДОК.	ПОДПИСЬ	ДАТА
Разработал		Петрова			
Н.контроль		Шагиев			
ГИП		Киртаев			
ГАП		Нестерова			
Директор		Шагиев			

Заказчик: ООО Вектор

Проект планировки и проект межевания территории, ограниченной улицами Димитрова, Ползунова, Красноармейской Йывана Кырли, Баумана в городе Йошкар—Ола.

Проект планировки территории. Основная часть

Стадия	Лист	Листов
РП	1	3

Разбивочный чертеж красных линии.

ООО АСГ " АиСТ"