








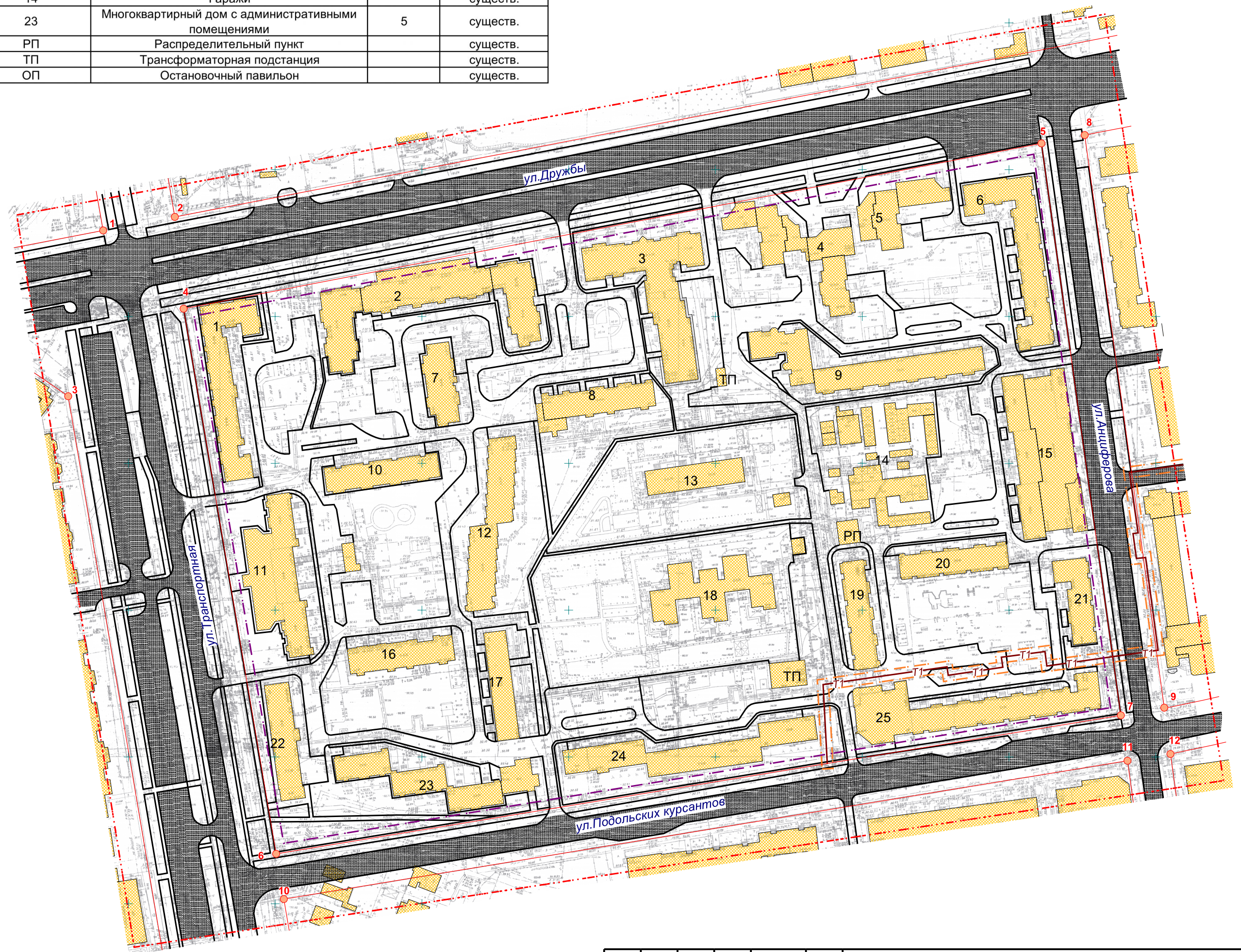
Экспликация зданий и сооружений.

№ п/п	Наименование	Этажность	Примечание
1, 6, 8, 10, 12, 16, 17, 19, 20, 21, 22, 24	Многоквартирный дом	5	сущест.
2	Многоквартирный дом	6-9	сущест.
3	Многоквартирный дом	4-5	сущест.
4-5	Многоквартирный дом	10	сущест.
7	Многоквартирный дом	9	сущест.
9	Многоквартирный дом с административными помещениями	2-5	сущест.
11, 15, 25	Многоквартирный дом со встроенно-пристроенным блоком обслуживания	5	сущест.
13, 18	Детский сад	2	сущест.
14	Гаражи		сущест.
23	Многоквартирный дом с административными помещениями	5	сущест.
РП	Распределительный пункт		сущест.
ТП	Трансформаторная подстанция		сущест.
ОП	Остановочный павильон		сущест.

Условные обозначения

-  Существующие здания
-  Граница проектируемой территории
-  Красные линии существующие
-  Линии регулирования застройки
-  Проектируемая теплотрасса
-  Охранная зона теплотрассы
-  Поворотные точки красных линий
- 49 Номера позиций зданий, строений, сооружений

ПРИМЕЧАНИЕ: каталог координат поворотных точек красных линий приведен в таблице 1



АРХ 32-2016-ППТ-ОЧ.ГЧ					
Проект планировки территории, ограниченной улицами Дружбы, Анциферова, Подольских курсантов, Транспортной в городе Йошкар-Оле					
Изм.	Кол.уч.	Лист	N док.	Подпись	Дата
Разработал	Кириллова				
Проверил					
ГАП	Костик				
Нач. отд.	Ратманов				
Н. контр.					
Проект планировки территории. Основная часть.				Стадия	Лист
				П	2
				Листов	2
Чертеж красных линий и линий, обозначающих дороги, улицы, проезды, объекты инженерной и транспортной инфраструктур				МУП "Архитектор"	

