














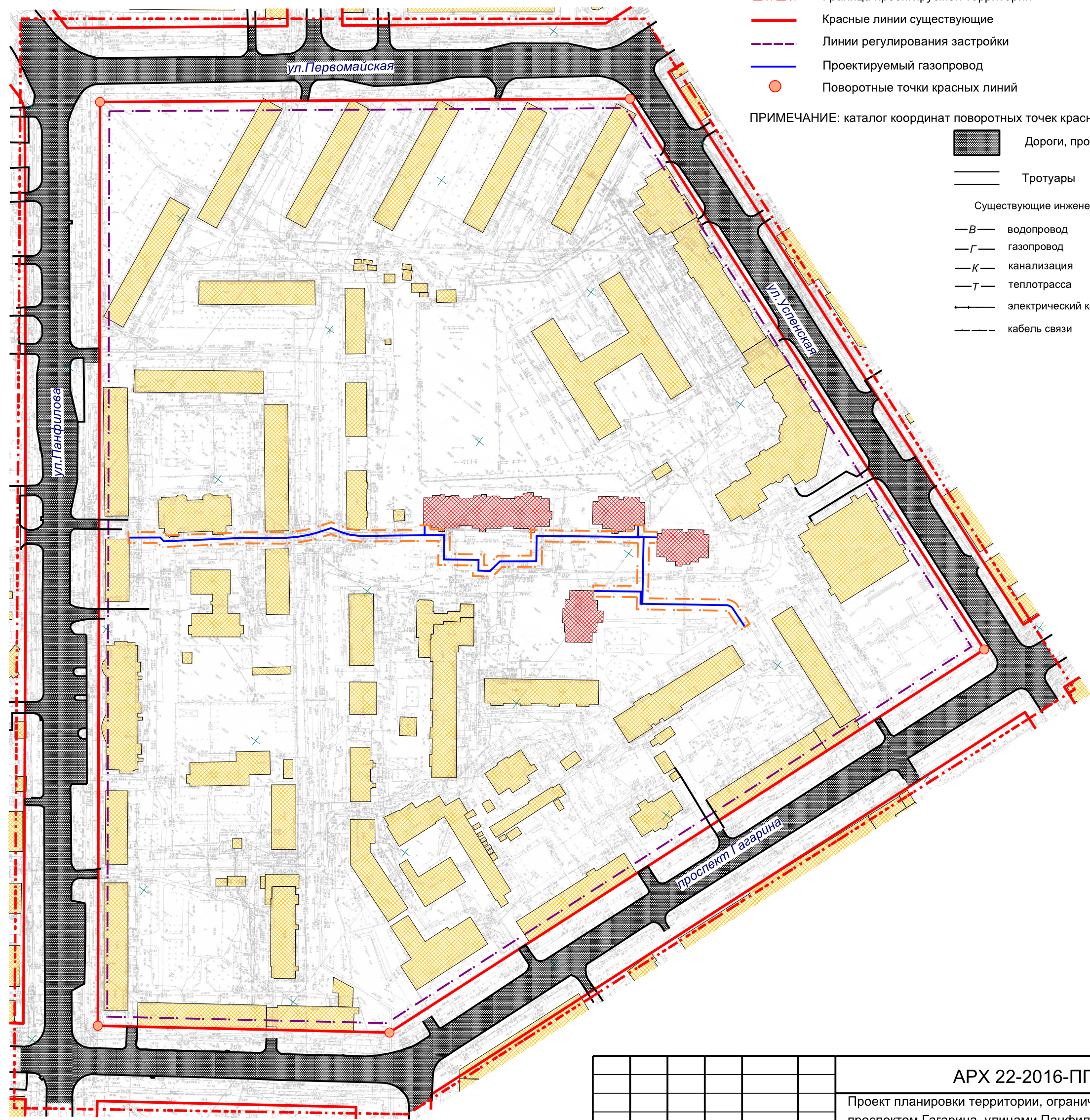


Условные обозначения

-  Проектируемые здания
-  Существующие здания
-  Граница проектируемой территории
-  Красные линии существующие
-  Линии регулирования застройки
-  Проектируемый газопровод
-  Поворотные точки красных линий

ПРИМЕЧАНИЕ: каталог координат поворотных точек красных линий приведен в таблице 2

-  Дороги, проезды
-  Тротуары
- Существующие инженерные коммуникации
 -  водопровод
 -  газопровод
 -  канализация
 -  теплотрасса
 -  электрический кабель
 -  кабель связи



АРХ 22-2016-ППТ-ОЧ.ГЧ					
Проект планировки территории, ограниченной улицами Успенской, проспектом Гагарина, улицами Панфилова и Первомайской в городе Йошкар-Оле.					
Изм.	Кол.уч.	Лист	N док.	Подпись	Дата
Разработал	Кириллова				
Проверил					
ГАП	Костик				
Нач. отд.	Ратманов				
Н. контр.					
Проект планировки территории. Основная часть.			Стадия	Лист	Листов
			П	2	2
Чертеж, отображающий красные линии и линии, обозначающие дороги, улицы, проезды, объекты транспортной и инженерной инфраструктур			МУП "Архитектор" 