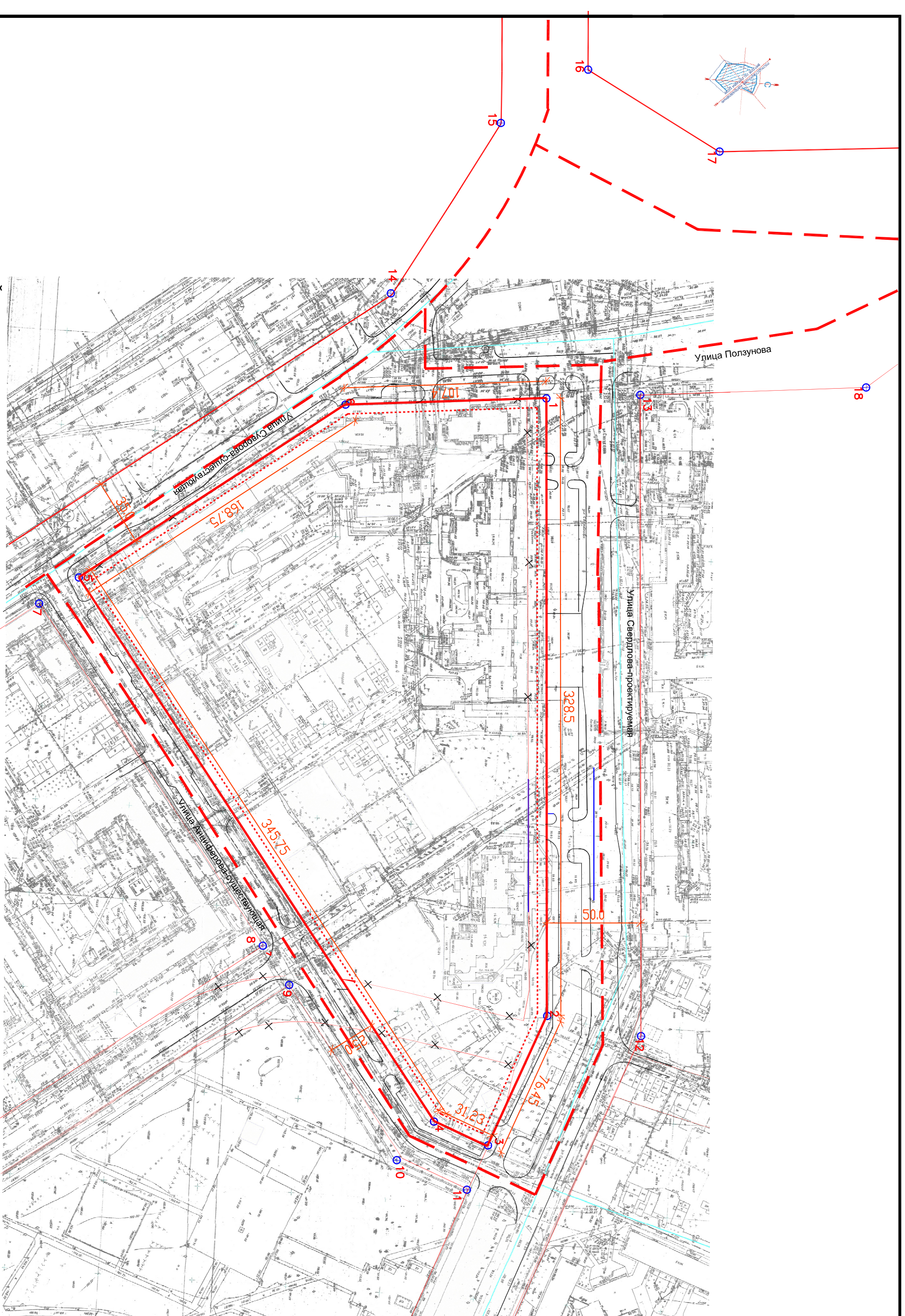
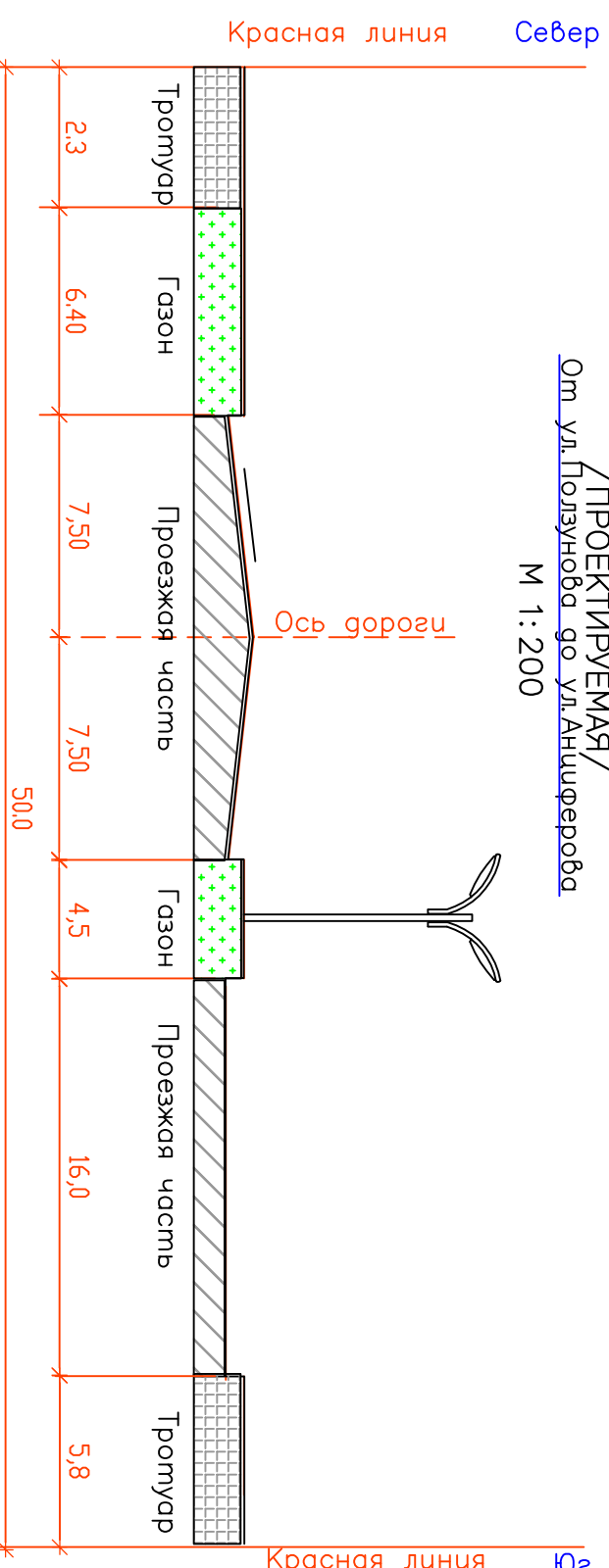


КООРДИНАТЫ ПОВОРОТНЫХ ТОЧЕК
КРАСНЫХ ЛИНИЙ

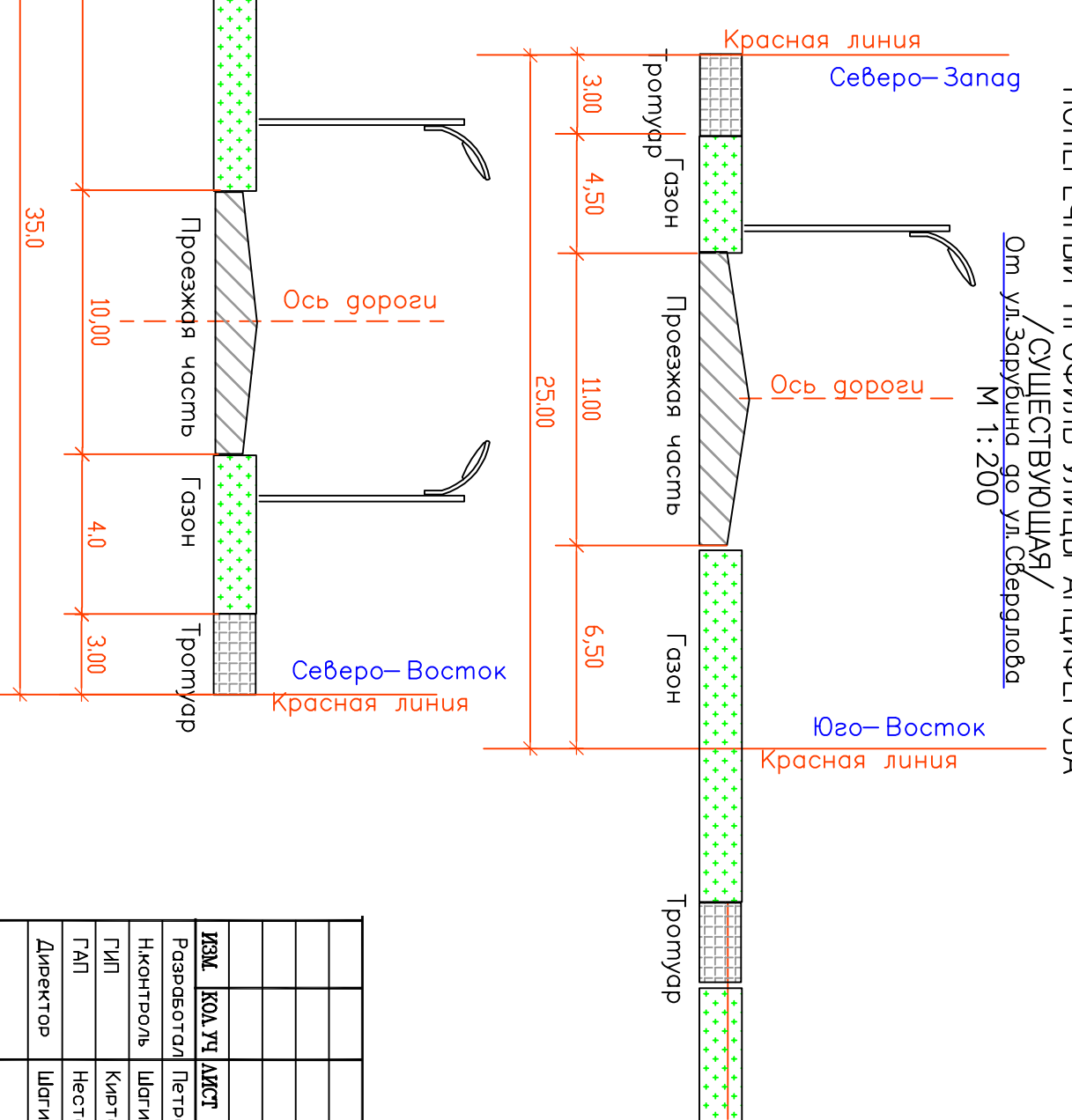
№ ТОЧКИ	КООРДИНАТЫ	
	X	Y
1	X 53456.043	Y 77469.243
2	X 53479.388	Y 77796.968
3	X 53452.662	Y 77868.595
4	X 53423.512	Y 77857.385
5	X 53214.512	Y 77581.961
6	X 53349.230	Y 77480.342
7	X 53194.609	Y 77597.090
8	X 53326.063	Y 77770.321
9	X 53341.111	Y 77790.152
10	X 53407.898	Y 77878.165
11	X 53443.921	Y 77892.019
12	X 53530.035	Y 77804.261
13	X 53505.801	Y 77464.072
14	X 53371.189	Y 77419.937
15	X 53421.624	Y 77324.156
16	X 53465.720	Y 77292.600
17	X 53538.420	Y 77331.160
18	X 53625.513	Y 77451.632



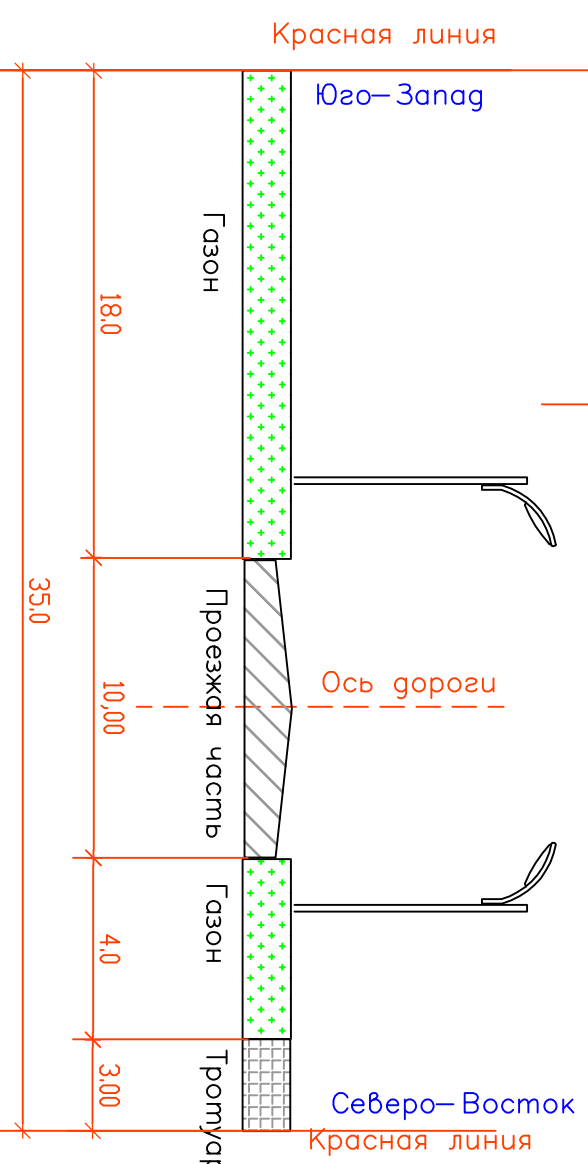
ПОПЕРЕЧНЫЙ ПРОФИЛЬ УЛИЦЫ СВЕРДЛОВА
/ПРОЕКТИРУЕМАЯ/
От ул.Ползунова до ул.Анциферова
М 1:200



ПОПЕРЕЧНЫЙ ПРОФИЛЬ УЛИЦЫ АНЦИФЕРОВА
/СУЩЕСТВУЮЩАЯ/
От ул.Зарубина до ул.Свердлова
М 1:200



ПОПЕРЕЧНЫЙ ПРОФИЛЬ УЛИЦЫ СУВОРОВА
/СУЩЕСТВУЮЩАЯ/
М 1:200
От ул.Анциферова до ул.Ползунова



УСЛОВНЫЕ ОБОЗНАЧЕНИЯ

- Граница земельного участка в красных линиях
- x-x- Отмененные красные линии.
- Линии регулировочная заспорядки
- o оборотная точка и номер оборотной точки
- Линия регулировочная проезжей части.

ПРИМЕЧАНИЯ

1. Разбивочный чертеж красных линий отоброжен В М 1:2000 на выкопировке, выполненной МУП "Архитектор".
2. Система координат— местная.

ИЗМ.				КОЛ.УЧ.		ЛИСТ		№ ЛИСТ		ПОДПИСЬ		ДАТА	
Разработчик	Петрова												
Контроль	Шатиев												
ГИП	Китова												
ГАП	Нестерова												
Директор	Шатиев												
Заказчик													
Проект планировки и проект межевания территории, ограниченной улицами Анциферова, Суворова, Свердлова в городе Йошкар-Ола.													
Проект планировки территории													
Основная часть													
Разбивочный чертеж красных линий													
000 АСГ "АИСТ"													