




- Условные обозначения
-  Существующие здания
 -  Земельные участки, поставленные на кадастровый учет
 -  Образующие земельные участки
 -  Красные линии
 -  Отступы от красных линий для определения мест допустимого размещения зданий, строений, сооружений
 -  Номера земельных участков, поставленных на кадастровый учет
 -  Номера образующих земельных участков

						АРХ 16-2016-ПМТ.ГЧ			
						Проект межевания территории правого берега набережной реки Малая Кокшага от Ленинского проспекта до пересечения улицы Клары Цеткин и проезда Какшан в г. Йошкар-Оле			
Изм.	Колуч.	Лист	№ док.	Подпись	Дата	Проект межевания территории	Стадия	Лист	Листов
Разработал	Кириллова						П	3	3
Проверил									
ГАП	Костик								
Нач. отд.	Ратманов								
Н. контр.						Чертеж межевания территории (основной чертеж)	МУП "Архитектор" 