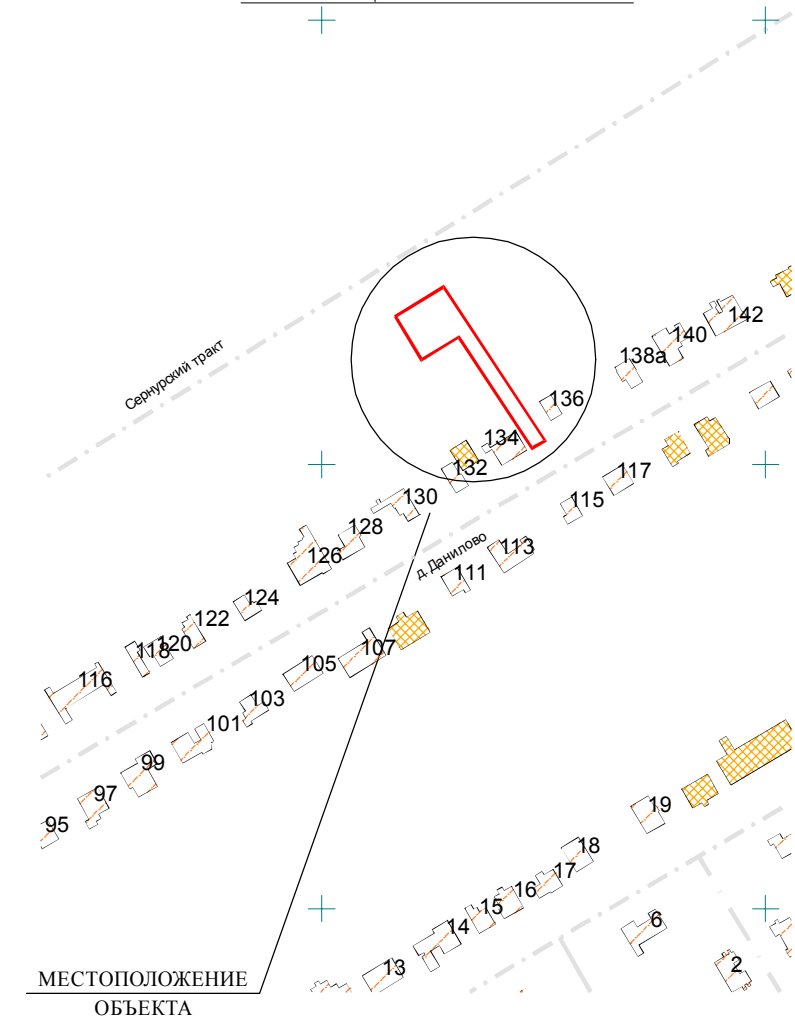


СИТУАЦИОННЫЙ ПЛАН



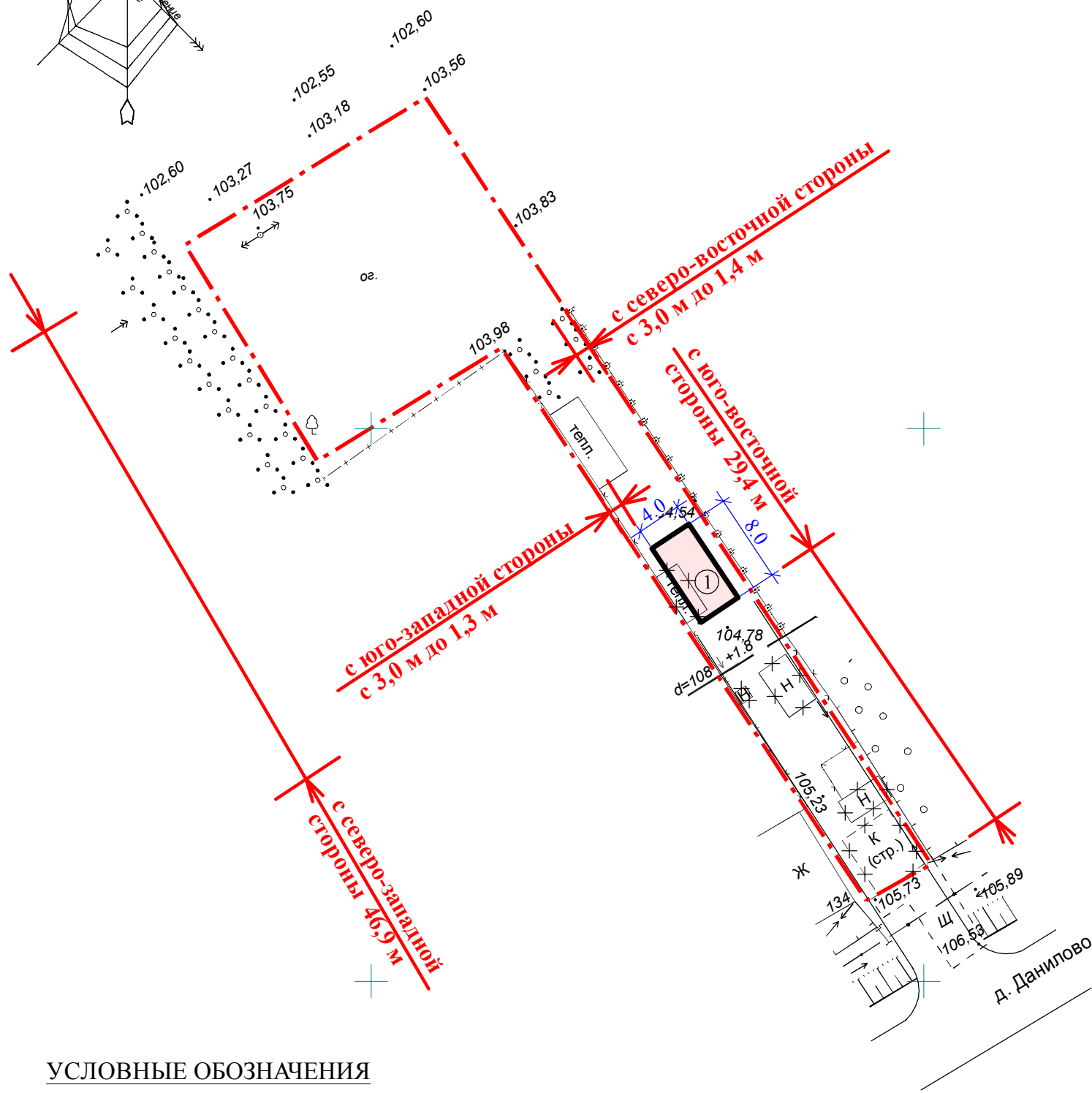
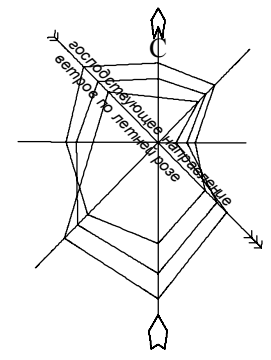
ЭКСПЛИКАЦИЯ ЗДАНИЙ И СООРУЖЕНИЙ

Поз.	Наименование	S застр.	Примечание
1	Индивидуальный жилой дом	32.0	1 этаж

ПРИМЕЧАНИЯ

1. Схема границ земельного участка разработана на топографической съемке, выполненной МУП "Архитектор" № Т-18-0356 от 25.07.2018.
2. Земельный участок расположен в **зоне общественно-жилого назначения (ОЖ)**.
2. Система высот Балтийская, система координат - МСК12.
3. Все размеры даны в метрах.
4. Площадь земельного участка - 1000.00 кв.м.
Площадь застройки - 32.0 кв.м.

АРХ-219/2018-П-ПЗУ						Заказчик: Сахаров М.А.		
Строительство индивидуального жилого дома, расположенного на земельном участке с кадастровым номером 12:05:1701001:781 по адресу: РМЭ, г. Йошкар-Ола, д. Данилово						Стадия		
Изм.	Кол.уч.	Лист	№ док.	Подпись	Дата	П	1	Листов
Выполнила	Мальцева М.М.					Листов		
Схема планировочной организации земельного участка М 1:500						МУП "Архитектор" № СРО-П-0811215078256-00772-1		



УСЛОВНЫЕ ОБОЗНАЧЕНИЯ

- ① - проектируемое здание
- КН - существующие здания и сооружения
- хххх - сносимые здания и сооружения
- покрытие проездов
- покрытие брусчаткой
- граница участка

Отклонения от предельных параметров разрешенного строительства при строительстве индивидуального жилого дома на земельном участке с кадастровым номером 12:05:1701001:781, площадью 1000.00 кв.м.:
 - **уменьшение отступа от границ земельного участка с северо-восточной стороны с 3.0 м до 1.4 м,**
 - **с юго-западной стороны с 3.0 м до 1.3 м**
 выполнены в соответствии с техническими регламентами.

Ведущий архитектор _____ /Мальцева М.М./