













УСЛОВНЫЕ ОБОЗНАЧЕНИЯ

-  Существующие здания
-  Земельные участки, поставленные на кадастровый учет
-  Образующие земельные участки под благоустройство и озеленение
-  Существующие красные линии
-  Устанавливаемые красные линии
-  Отменяемые красные линии
-  Отступы от красных линий, для определения мест допустимого размещения зданий, строений, сооружений
-  Номера образуемых земельных участков
-  Номера земельных участков, поставленных на кадастровый учет
-  Граница кадастрового квартала
-  Номера кадастровых кварталов

						<b>АРХ 27-2017-ПМТ-ОЧ.ГЧ</b>			
						Проект межевания территории, ограниченной улицами Звездной, Егорова, Комбрига Охотина, Мичмана Шаблатова в городе Йошкар-Оле			
Изм.	Кол.уч.	Лист	№ док.	Подпись	Дата	Проект межевания территории. Основная часть	Стадия	Лист	Листов
Разработал		Мальцева					П	3	3
Проверил						Чертеж межевания территории М 1:1000	МУП "Архитектор" 		
ГАП		Костик							
Нач. отд.		Ратманов							
Н. контр.									