



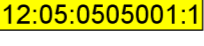











УСЛОВНЫЕ ОБОЗНАЧЕНИЯ

-  Существующие здания
-  Земельные участки, поставленные на кадастровый учет
-  Образующие земельные участки
-  Ранее учтенные земельные участки без координат границ
-  12.05.0505001:1 Номера ранее учтенных земельных участков без координат границ
-  Красные линии существующие
-  Красные линии устанавливаемые
-  Красные линии отменяемые
-  Границы кадастрового квартала
-  Границы изменяемых земельных участков
-  :3У1 Номера образуемых земельных участков
-  :76 Номера земельных участков, поставленных на кадастровый учет
-  :54 Номера изменяемых земельных участков
-  "12:05:05 05 004" Номер кадастрового квартала

АРХ 18-2018-ПМТ-ОЧ.ГЧ							
Проект межевания территории, ограниченной улицами Героев Сталинградской битвы, Энгельса, Профсоюзной и Кирпичным 2-м проездом в городе Йошкар-Оле.							
Изм.	Кол.уч.	Лист	№ док.	Подпись	Дата		
Разработал	Казакова					Проект межевания территории. Основная часть.	
Проверил							Стадия
ГАП	Костик						Лист
Нач. отд.	Ратманов					Листов	
Н. контр.						П	
						3	
						3	
Чертеж межевания территории. М 1:1000						МУП "Архитектор"	