















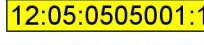





Условные обозначения

- |   |   |   |  |
|---|---|---|--|
|  | Существующие здания   |  | Красные линии существующие   |
|  | Проектируемые здания  |  | Красные линии устанавливаемые  |
|  | Земельные участки, поставленные на кадастровый учет           |  | Красные линии отменяемые   |
|  | Образуемые земельные участки                                  |  | Отступы от красных линий, для определения мест допустимого размещения зданий, строений, сооружений |
|  | Образуемые земельные участки под благоустройство и озеленение |  | Границы кадастрового квартала  |
|  | Образуемые земельные участки под проезды                      |  | Границы изменяемых земельных участков  |
|  | Ранее учтенные земельные участки без координат границ         |  | :3У1   |
|   |   |  | :76  |
|   |   |  | :54  |
|   |   |  | 12.05.0505001.1  |
|   |   |  | 12.05.05 05 004"   |

						АРХ 02-2018-ПМТ-ОЧ.ГЧ		
						Проект межевания территории, ограниченной улицами Красноармейской, Анциферова, Свердлова, Ползунова в городе Йошкар-Оле.		
Изм.	Копуч.	Лист	№ док.	Подпись	Дата	Стadia	Лист	Листов
Разработал	Кириллова					Проект межевания территории.	П	3
Проверил	Костик					Основная часть.		
ГАП	Ратманов					Чертеж межевания территории.		
Нач. отд.						М 1:1000		
Н. контр.						МУП "Архитектор"		