



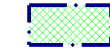









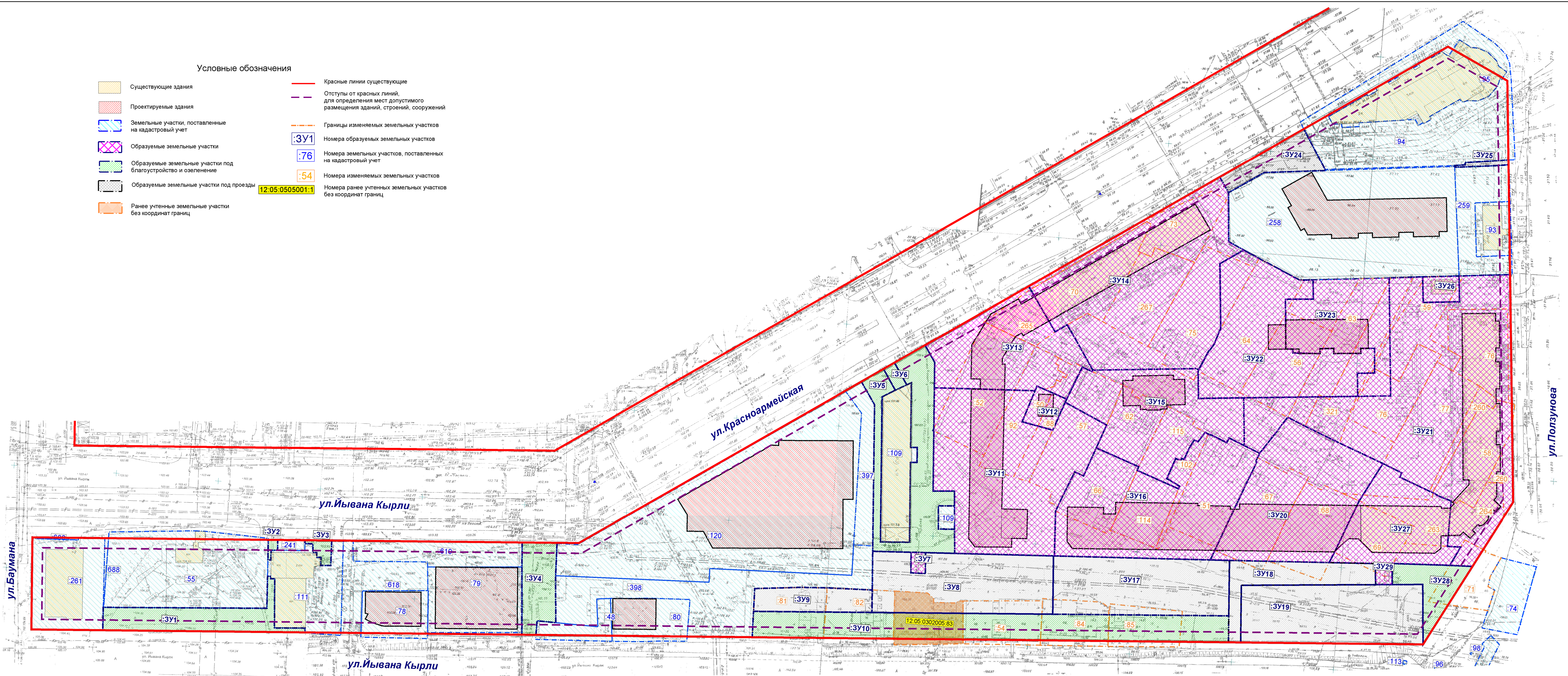


Условные обозначения

-  Существующие здания
-  Проектируемые здания
-  Земельные участки, поставленные на кадастровый учет
-  Образующие земельные участки
-  Образующие земельные участки под благоустройство и озеленение
-  Образующие земельные участки под проезды
-  Ранее утненные земельные участки без координат границ
-  Красные линии существующие
-  Отступы от красных пиний, для определения мест допустимого размещения зданий, строений, сооружений
-  Границы изменяемых земельных участков
-  Номера образующих земельных участков
-  Номера земельных участков, поставленных на кадастровый учет
-  Номера изменяемых земельных участков
-  Номера ранее утненных земельных участков без координат границ



						АРХ 41-2017-ПМТ-ОЧ.ГЧ		
Изм.	Копуч.	Лист	№ док.	Подпись	Дата	Стадия	Лист	Листов
Разработал	Кириллова					П	3	3
Проверил								
ГАП	Костик							
Нач. отд.	Ратманов							
Н. контр.								
						МУП "Архитектор" 